



Photographie 82 : Vue sur la ZIP depuis l'extrémité ouest du hameau du Cluzeau, à 700 m



Photographie 83 : Vue sur la ZIP depuis le hameau de Bord, à 740 m



Photographie 84 : Vue sur la ZIP depuis le hameau du Grand Bagnol, au niveau de la D1, à 750 m



Photographie 85 : Vue sur la ZIP depuis le Sauze, à 720 m




Photographie 86 : Vue sur la ZIP depuis la route d'accès sud au hameau de la Beige, à 690 m




Photographie 87 : Vue sur la ZIP sud depuis le nord-ouest du hameau de Lascoux, à 960 m



Photographie 88 : Vue sur la ZIP nord depuis l'extrémité est du hameau de Lascoux, à 820 m



Photographie 89 : Vue sur la ZIP depuis l'extrémité nord du hameau du Puymaud, à 1,2 km



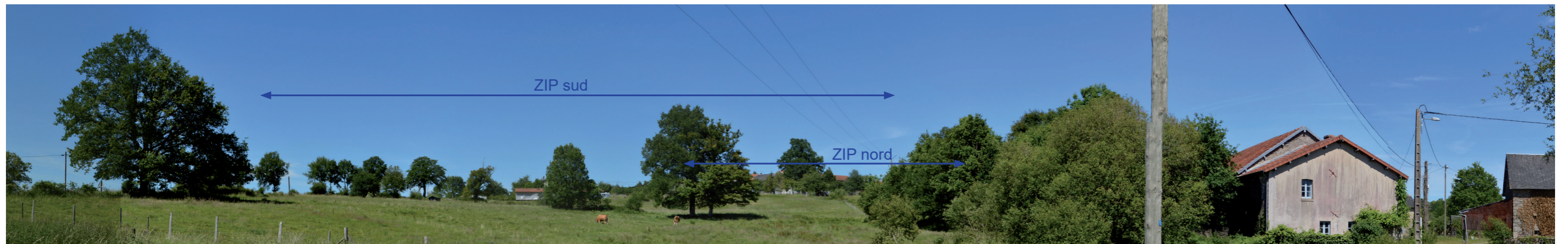
Photographie 90 : Vue sur la ZIP depuis la route d'accès au hameau de Champconteau, à l'extrémité sud du hameau du Nouhaud, à 980 m



Photographie 91 : Vue sur la ZIP depuis le nord du hameau de Lavaud, à 1 km




Photographie 92 : Vue sur la ZIP depuis l'extrémité ouest du hameau de Lavaud, à 750 m



Photographie 93 : Vue sur la ZIP depuis la route d'accès ouest au hameau des Gouttes, à 1 km



Photographie 94 : Vue sur la ZIP depuis le sud de l'Abbaye, à l'entrée du Grand Bagnol, à 990 m



Photographie 95 : Vue sur la ZIP depuis l'est du Pont de Lascoux, au nord de Lascoux, à 1,1 km