

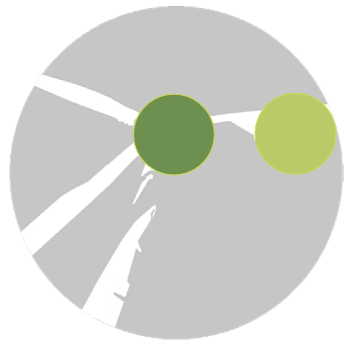


Montage 60° - éoliennes renforcées



Montage 60° - éoliennes renforcées



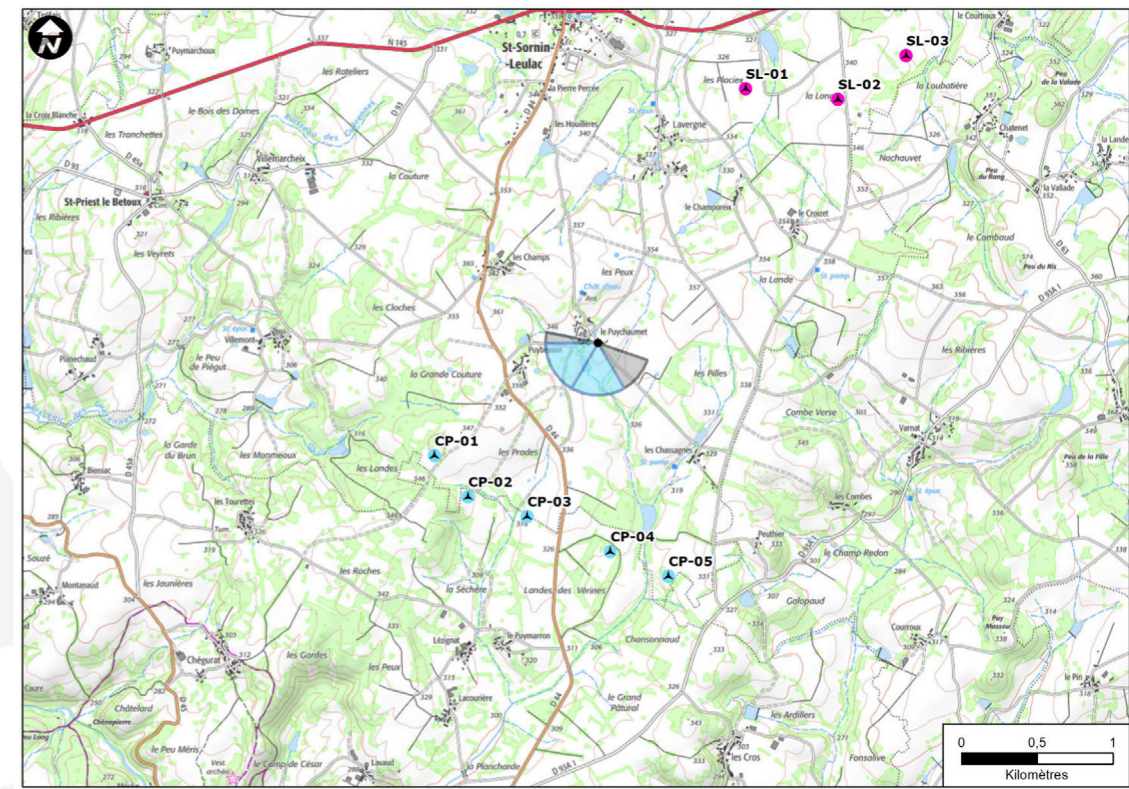


Photomontage 47

Point de vue et photomontage - Ostwind



Point de vue initial : hameau du Puychaumet - Éolienne la plus proche : 1.241 km.
Intérêts : urbanisme proche.
Angle de vue : 126,0°



Carte de repérage du montage - source : fond ign 1/25 000ème - Ostwind



Montage avec éoliennes contrastées

Niveau d'impact du projet / phénomènes de densification par l'éolien :
Impact modéré à fort.



Montage 60° - éoliennes renforcées



-30°

-15°

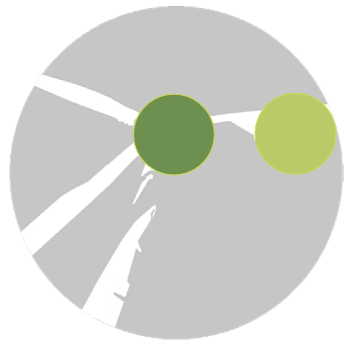
0°

+15°

+30°

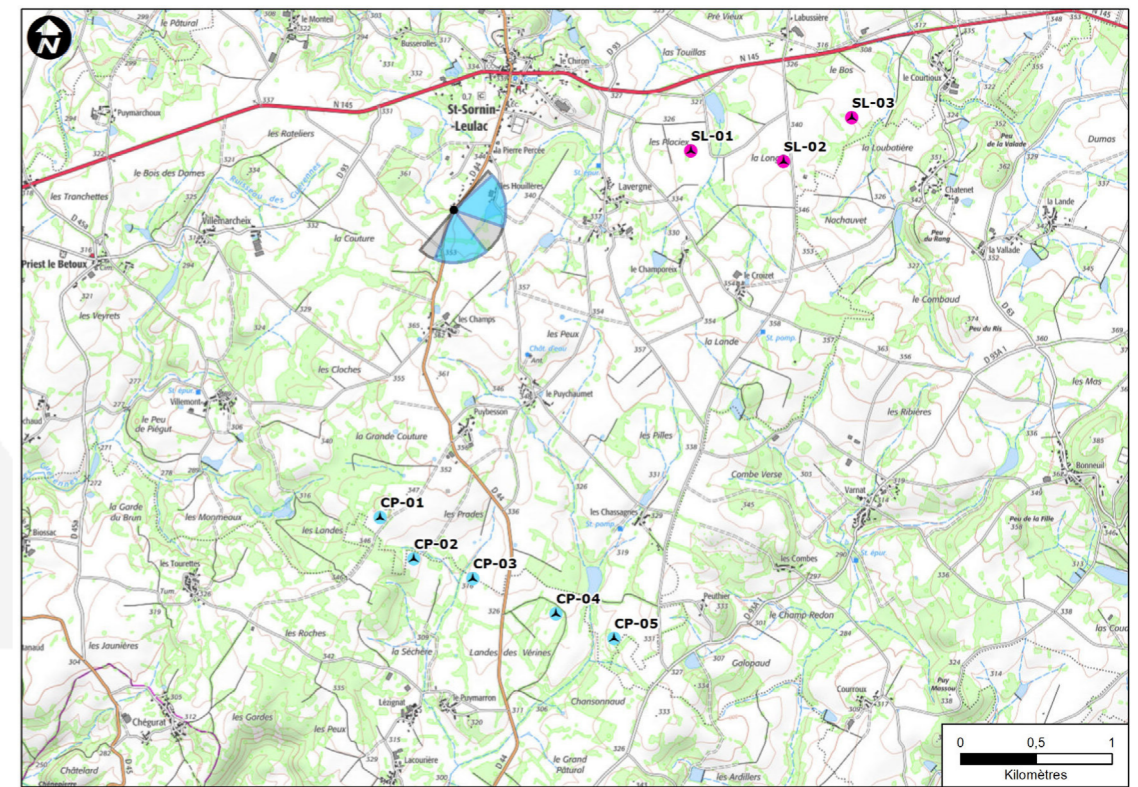
Montage 60° - éoliennes renforcées





Photomontage 48

Point de vue et photomontage - Ostwind



Carte de repérage du montage - source : fond ign 1/25 000ème - Ostwind



Point de vue initial : sortie sud de Saint-Sornin-Leulac sur RD44 - hameau les Houllières - Éolienne la plus proche : 2.114 km.
Intérêts : urbanisme proche.
Angle de vue : 140.0°



Montage avec éoliennes contrastées



Niveau d'impact du projet / phénomènes de densification par l'éolien :
Impact faible à nul.



-30°

-15°

0°

+15°

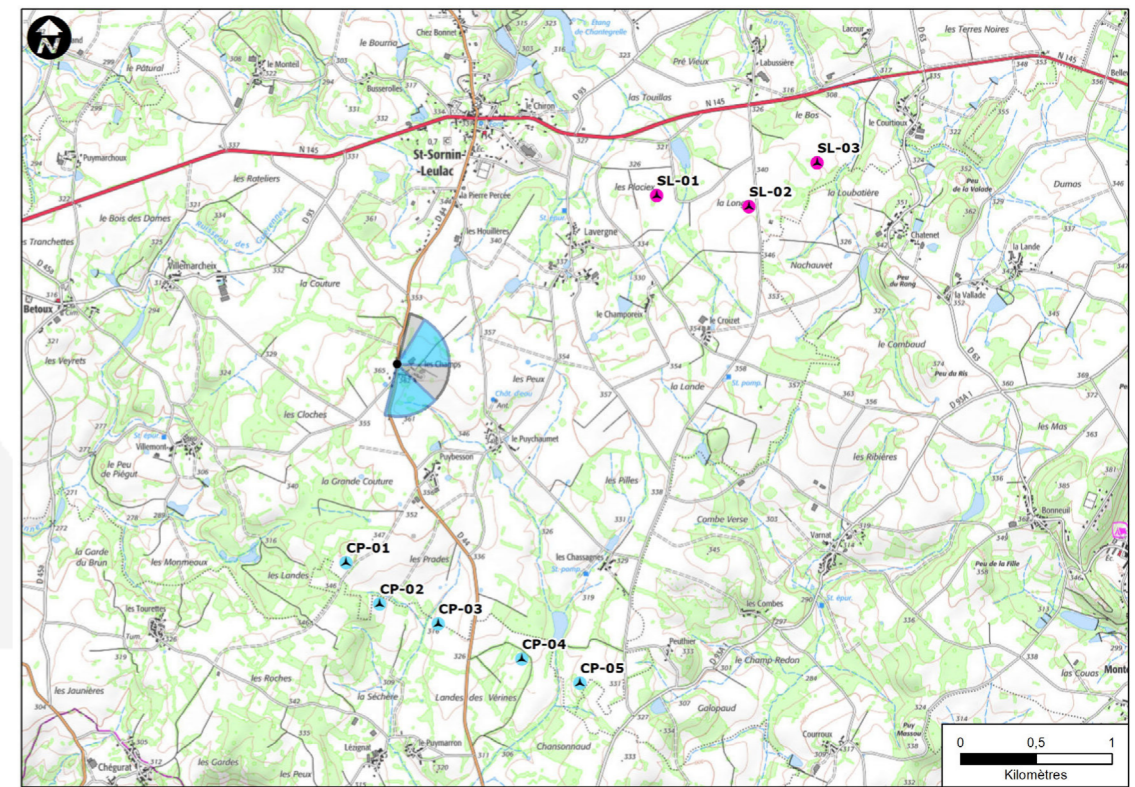
+30°

Montage 60° - éoliennes renforcées



Photomontage 49

Point de vue et photomontage - Ostwind



Carte de repérage du montage - source : fond ign 1/25 000ème - Ostwind



Point de vue initial : hameau les Champs - Éolienne la plus proche : 1.356 km.
Intérêts : urbanisme proche.
Angle de vue : 180.0°



Montage avec éoliennes contrastées

Niveau d'impact du projet / phénomènes de densification par l'éolien :
Impact faible à modéré.



Montage 60° - éoliennes renforcées

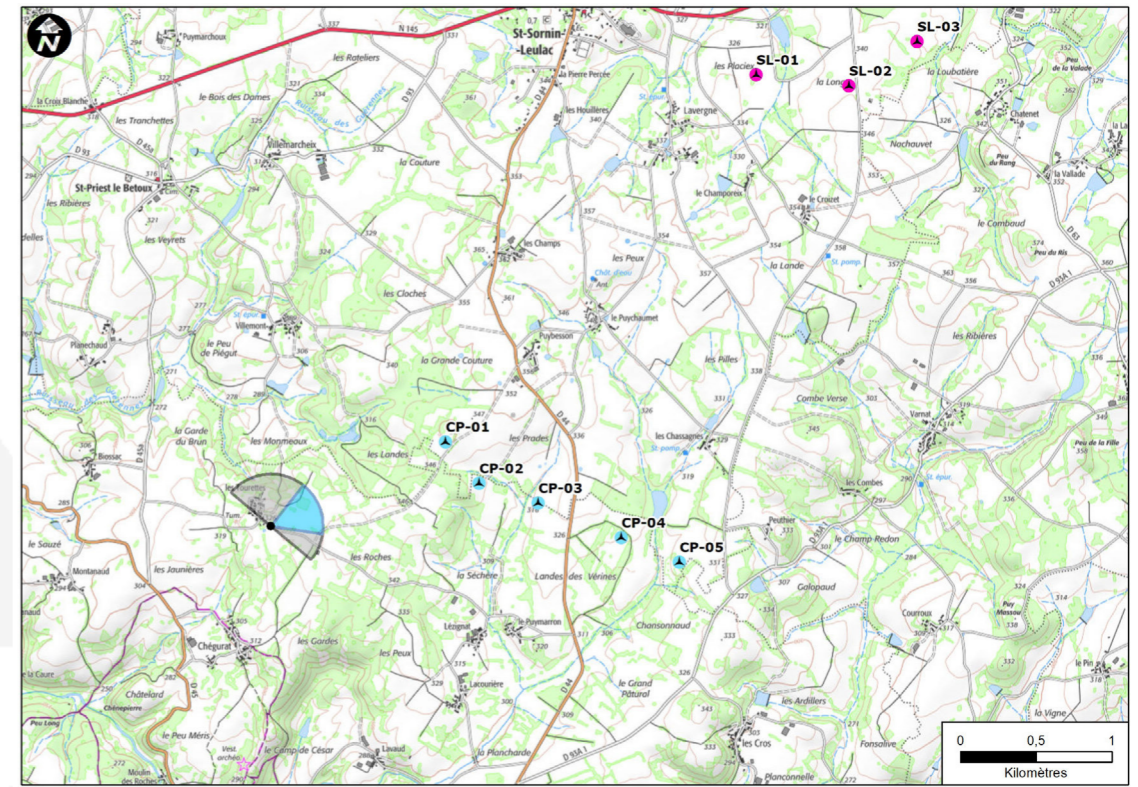


Photomontage 50

Point de vue et photomontage - Ostwind



Point de vue initial : hameau les Tourettes - Éolienne la plus proche : 1.281 km.
Intérêts : urbanisme proche.
Angle de vue : 180.0°



Carte de repérage du montage - source : fond ign 1/25 000ème - Ostwind



Montage avec éoliennes contrastées

Niveau d'impact du projet / phénomènes de densification par l'éolien :
Impact modéré.



Montage 60° - éoliennes renforcées

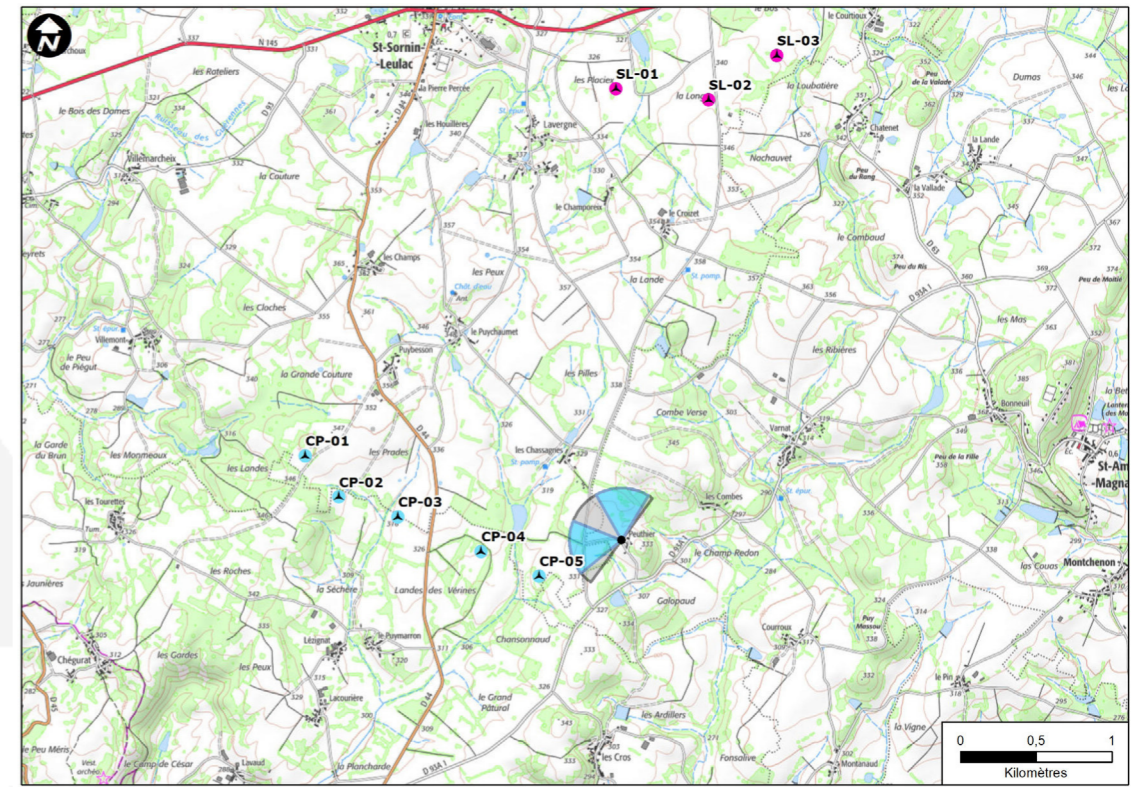


Photomontage 51

Point de vue et photomontage - Ostwind



Point de vue initial : Hameau Peuthier - Éolienne la plus proche : 0.592 km.
Intérêts : urbanisme proche.
Angle de vue : 180.0°



Carte de repérage du montage - source : fond ign 1/25 000ème - Ostwind



Montage avec éoliennes contrastées

Niveau d'impact du projet / phénomènes de densification par l'éolien :
Impact modéré à fort.



Montage 60° - éoliennes renforcées