
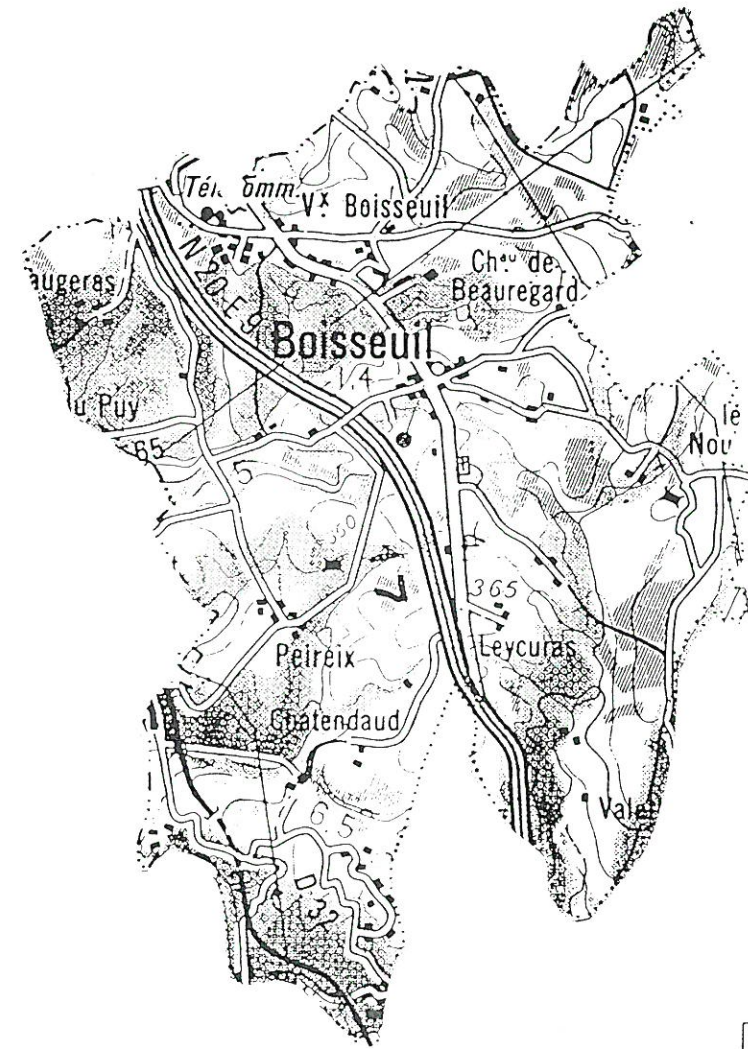


Pour copie conforme  
Pour le Préfet de Région  
le Chef du S.U.R.D.P.C.

  
Pascal LEROY

 COMMUNE DE  
BOISSEUIL  
Marc VERNHES

### Localisation de la Zone Inondable Crue des 21 et 22 Septembre 1993 de la rivière "La Briance"



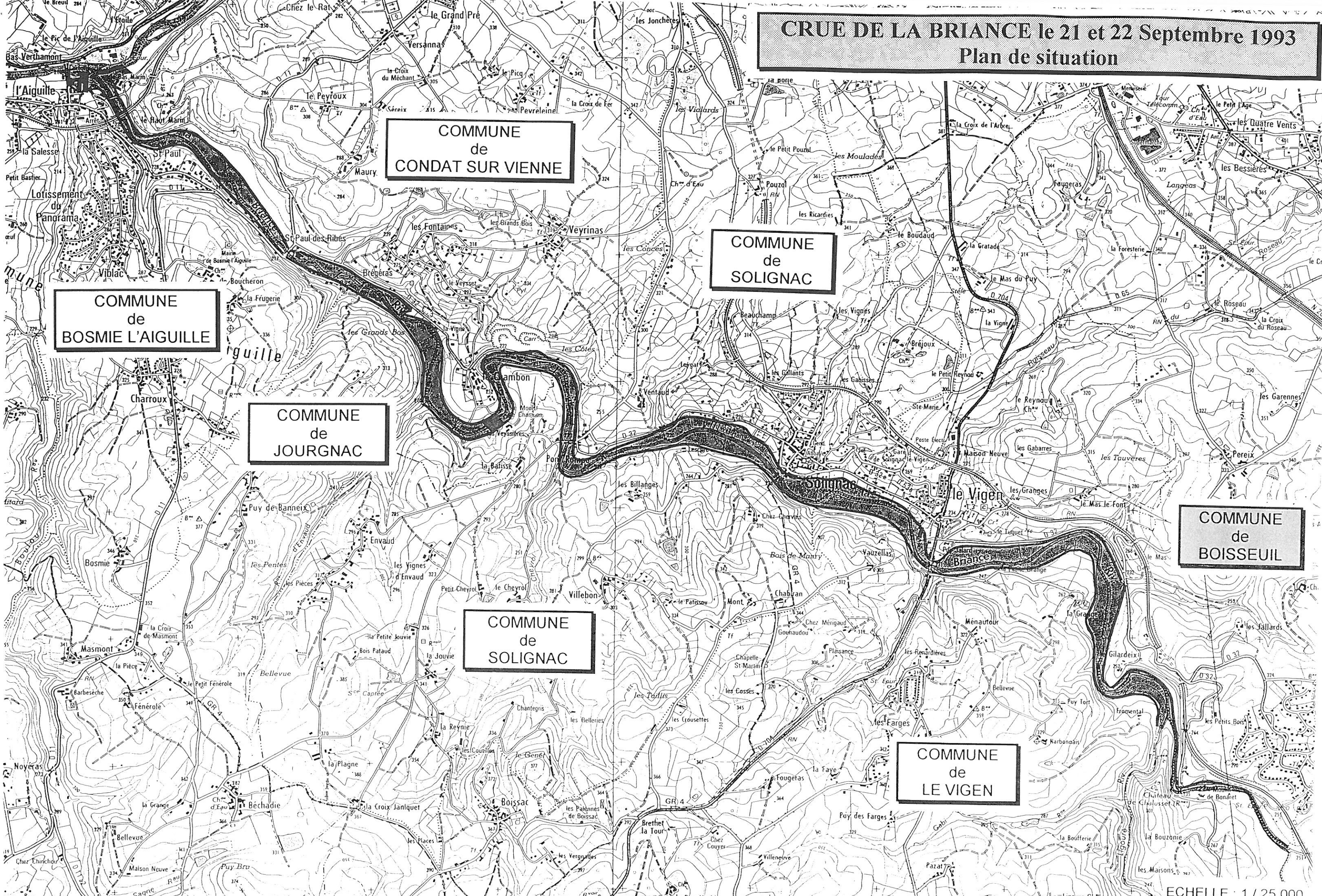
DECEMBRE 1997

Mise à jour avril 1998.



# CRUE DE LA BRIANCE le 21 et 22 Septembre 1993

## Plan de situation



ECHELLE : 1 / 25 000



## **COMMUNE DE : BOISSEUIL**

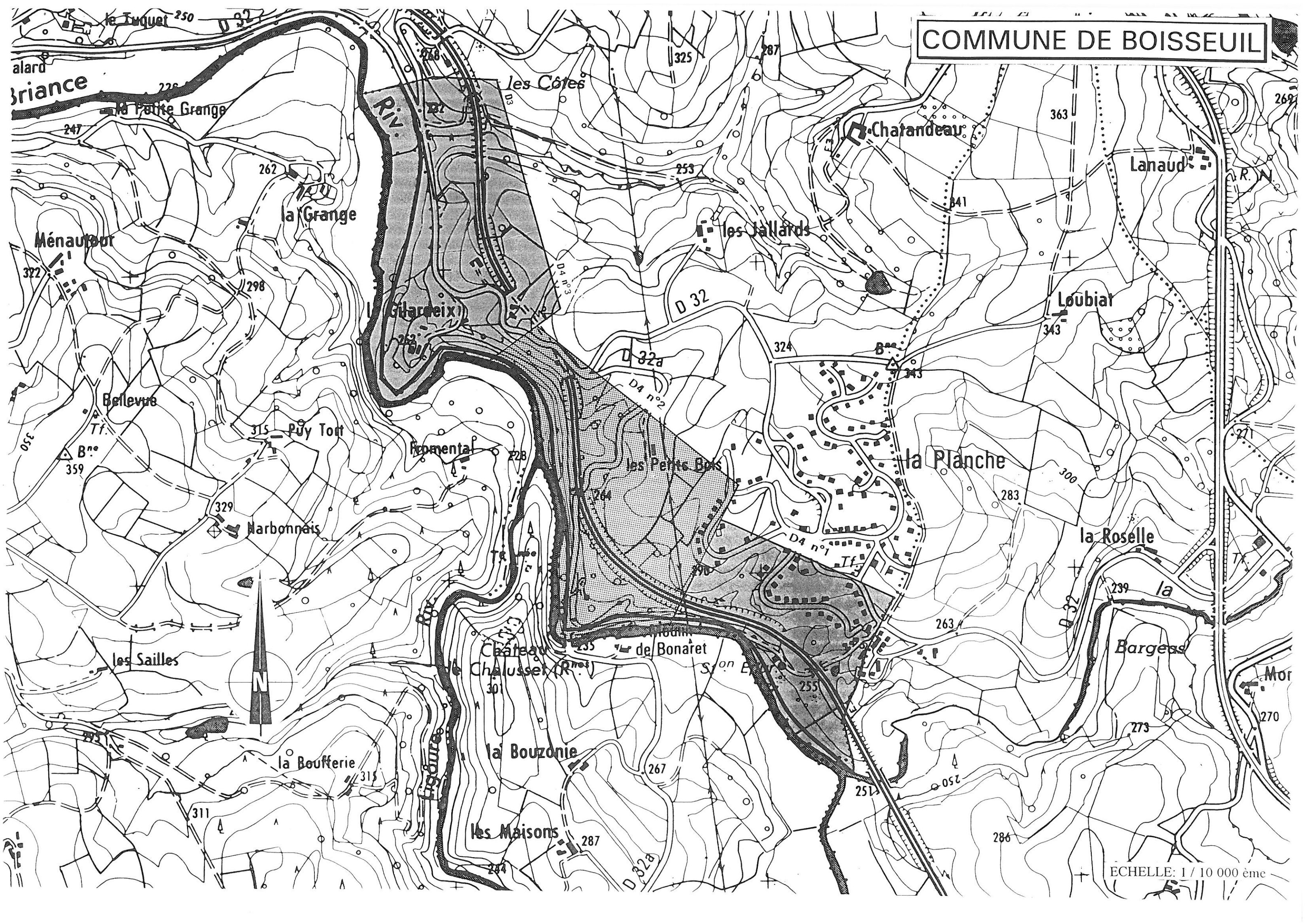
### **Situation géographique**

La Briance constitue la limite communale Sud-Ouest de la commune.  
La Ligoure effectue sa confluence en rive gauche de la Briance.  
Au niveau de Boisseuil, la Briance forme des méandres. Le secteur est relativement encaissé et présente un type de vallée en V.  
Les dénivelés oscillent entre 60 et 20 mètres.

### **Occupation des sols en rive de Briance**

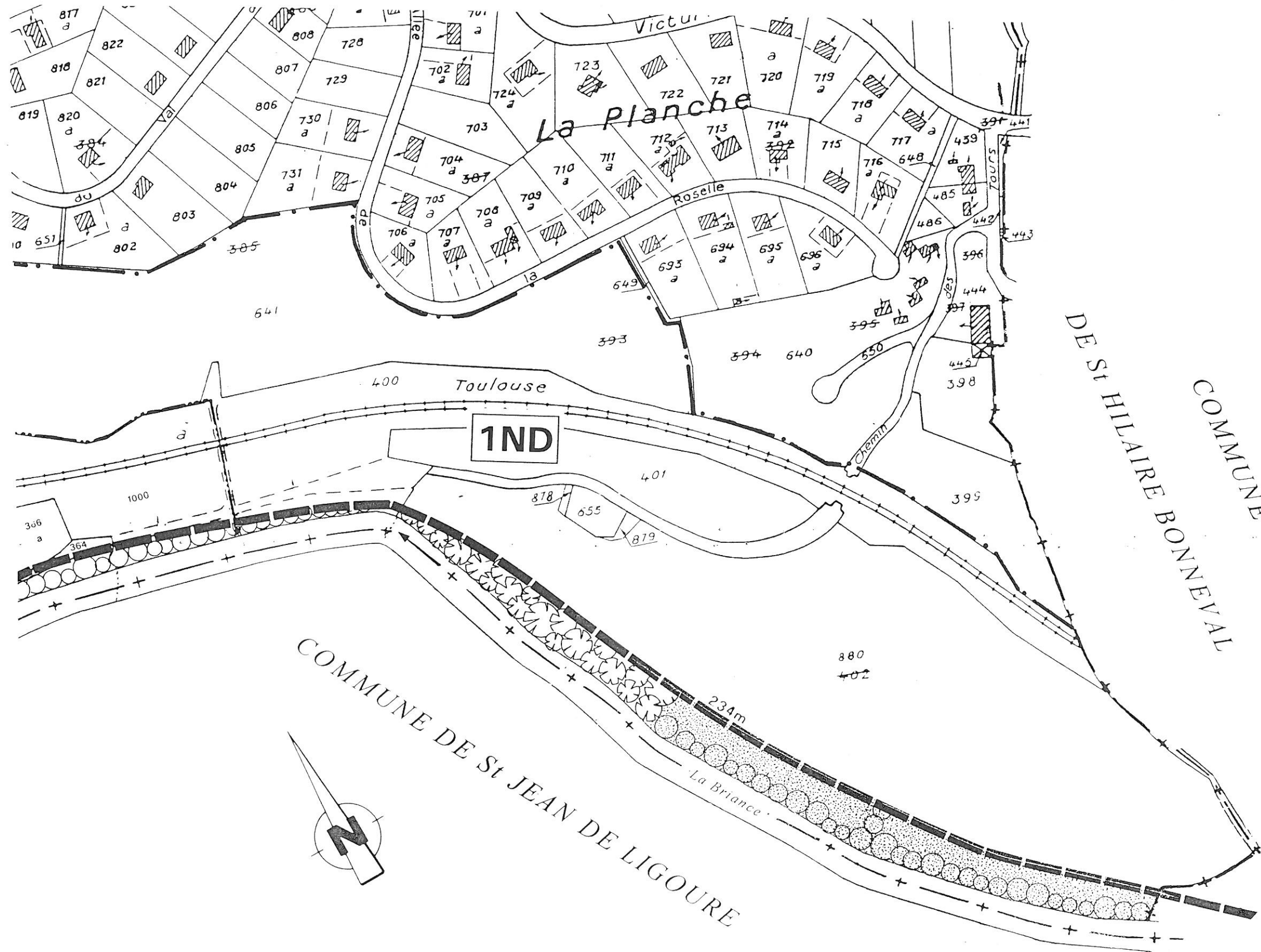
De par son profil, la vallée est peu occupée et ne possède que deux zones urbanisées.  
La première ne comporte qu'une construction et la deuxième est située sur un point haut.  
Le reste du territoire n'est qu'une succession d'espaces ruraux avec des prés sur les faibles pentes et des bois sur les pentes plus fortes.

# COMMUNE DE BOISSEUIL

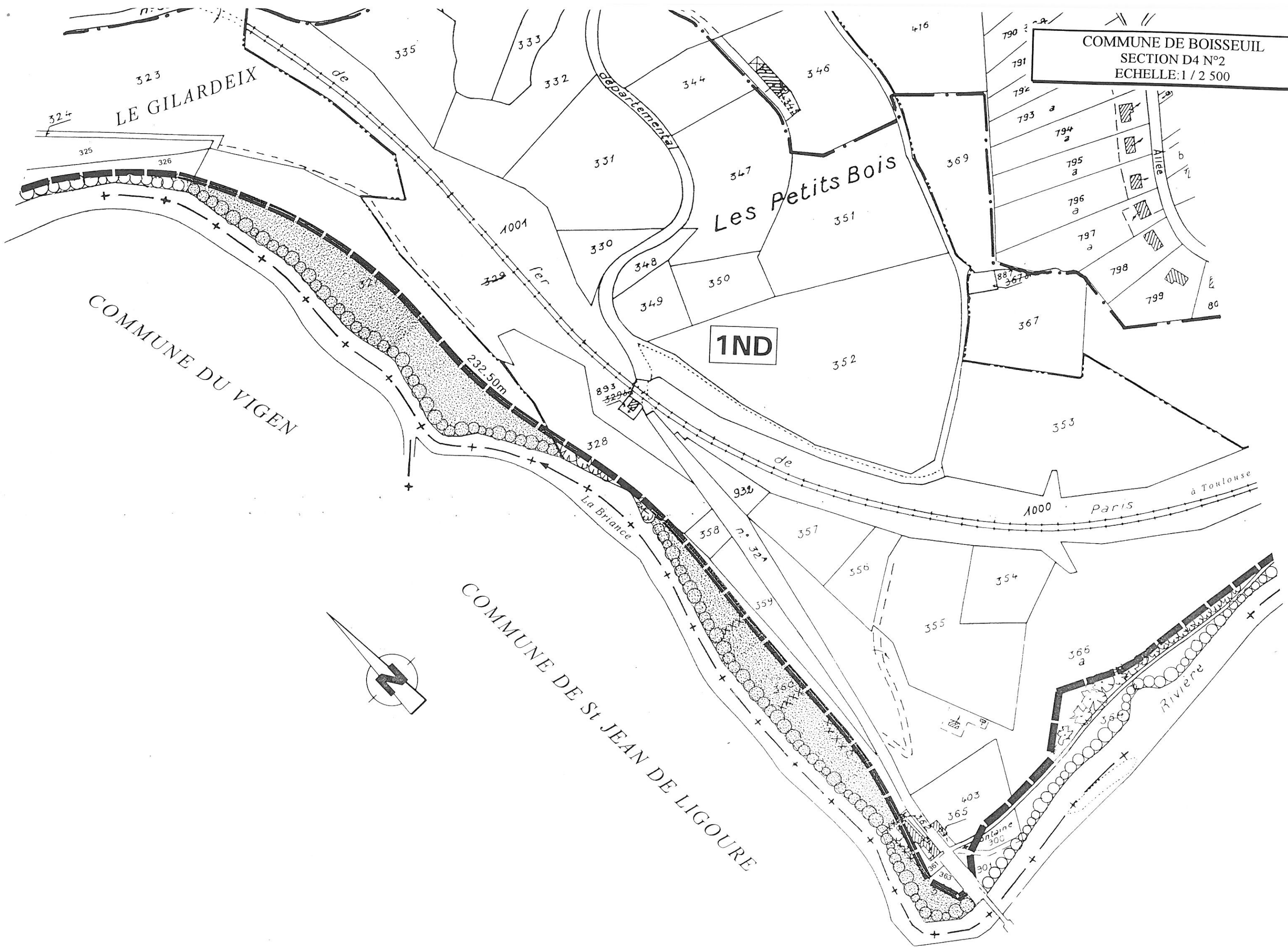


ECHELLE: 1 / 10 000 ème



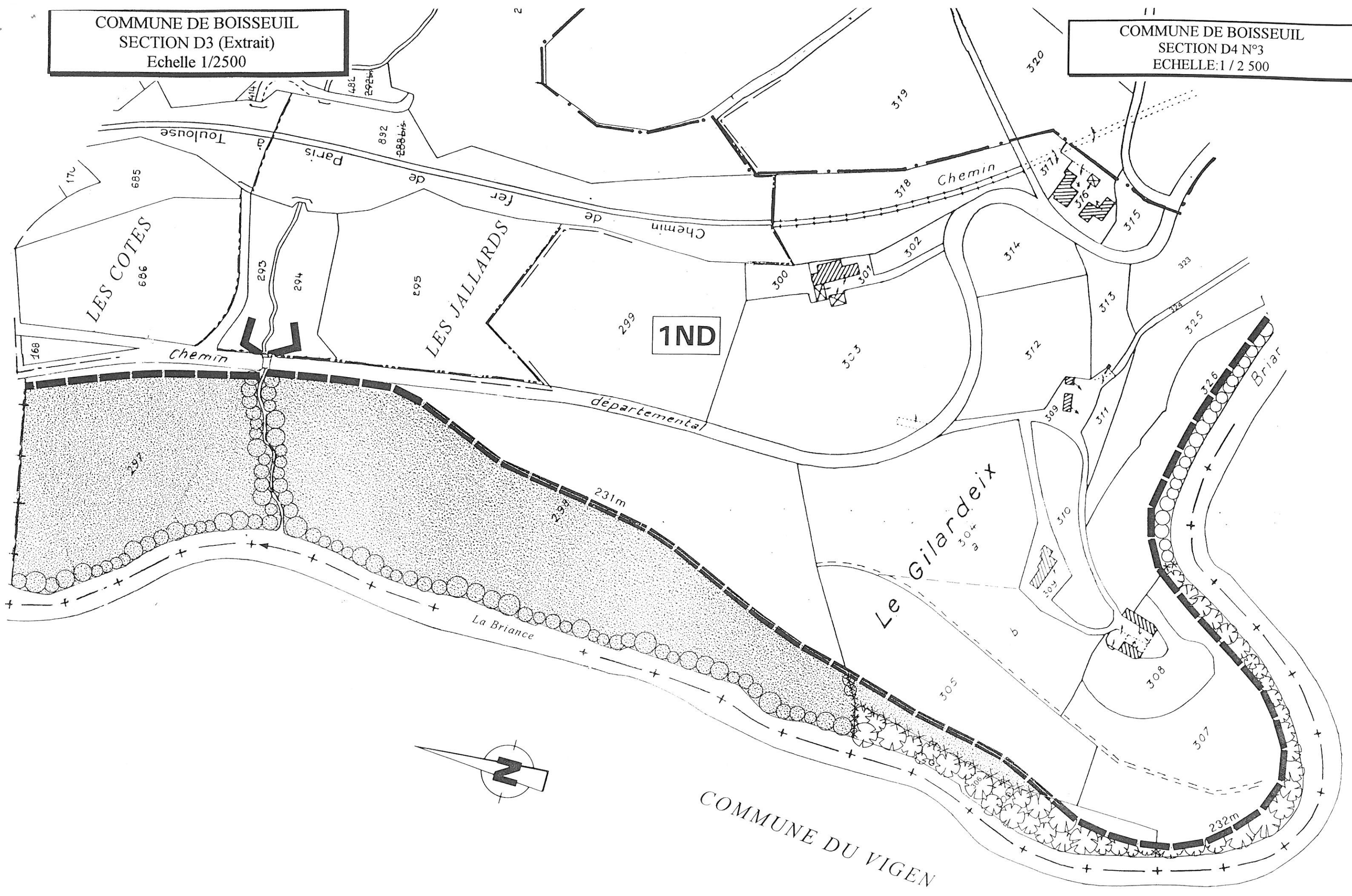


COMMUNE DE BOISSEUIL  
SECTION D4 N°2  
ECHELLE: 1 / 2 500

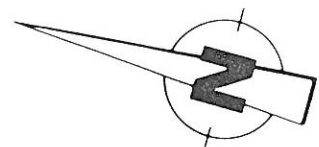


COMMUNE DE BOISSEUIL  
SECTION D3 (Extrait)  
Echelle 1/2500

COMMUNE DE BOISSEUIL  
SECTION D4 N°3  
ECHELLE: 1 / 2 500



1ND



COMMUNE DU VIGEN