

# PLAN DE PRÉVENTION DU RISQUE INONDATION

(P.P.R.I.)

de la vallée de la Vienne  
entre le Palais-sur-Vienne et Beynac

Plan de zonage réglementaire  
Commune de CONDAT-SUR-VIENNE  
Sur fond cadastral au 1/2000

Copie certifiée conforme à l'original  
à Limoges le : 01 JUIN 2005

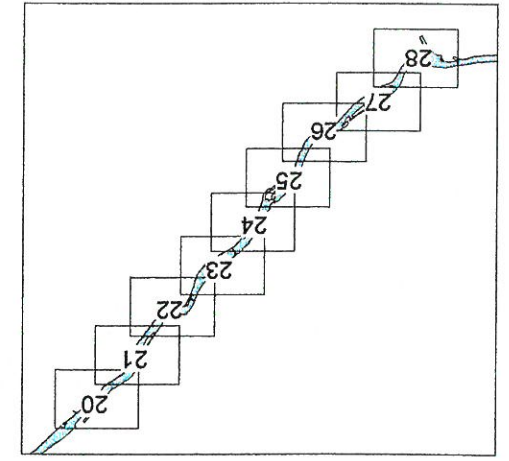
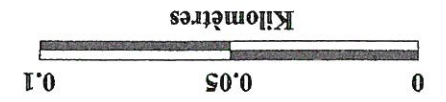
Le chef d'unité Urbanisme-Environnement  
DDE de la Haute-Vienne

Dominique VERNAY





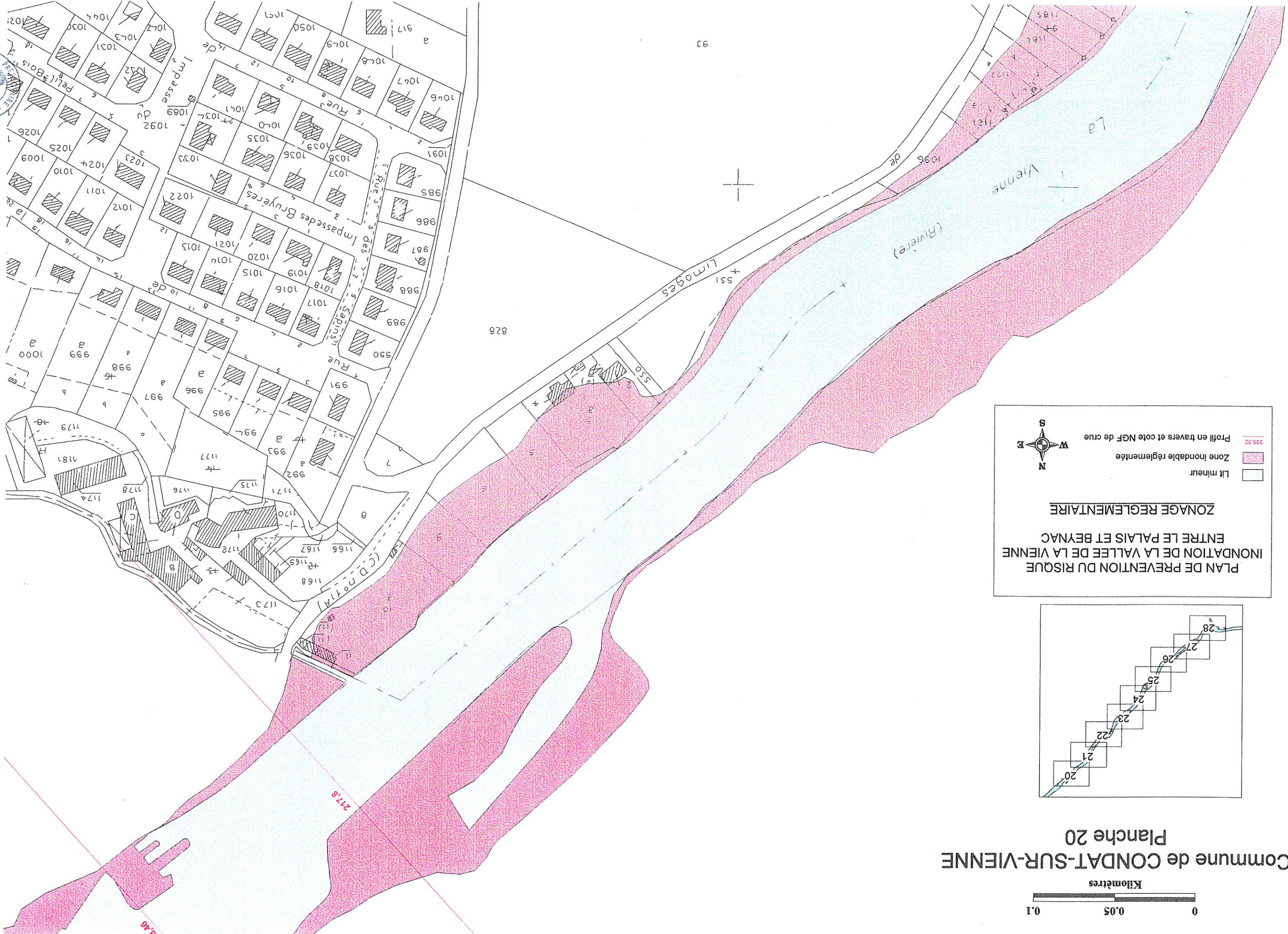
Commune de CONDAT-SUR-VIENNE  
Planche 20



**PLAN DE PREVENTION DU RISQUE  
INONDATION DE LA VALLEE DE LA VIENNE  
ENTRE LE PALAIS ET BEYNAC**

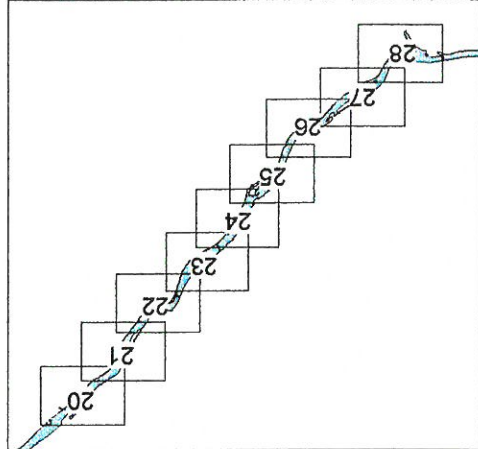
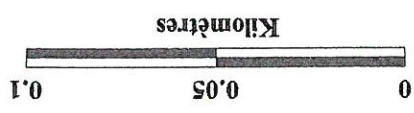
**ZONAGE REGLEMENTAIRE**

- 225.52 Profil en travers et cote NGF de crue
- Zone inondable réglementée
- Lit mineur



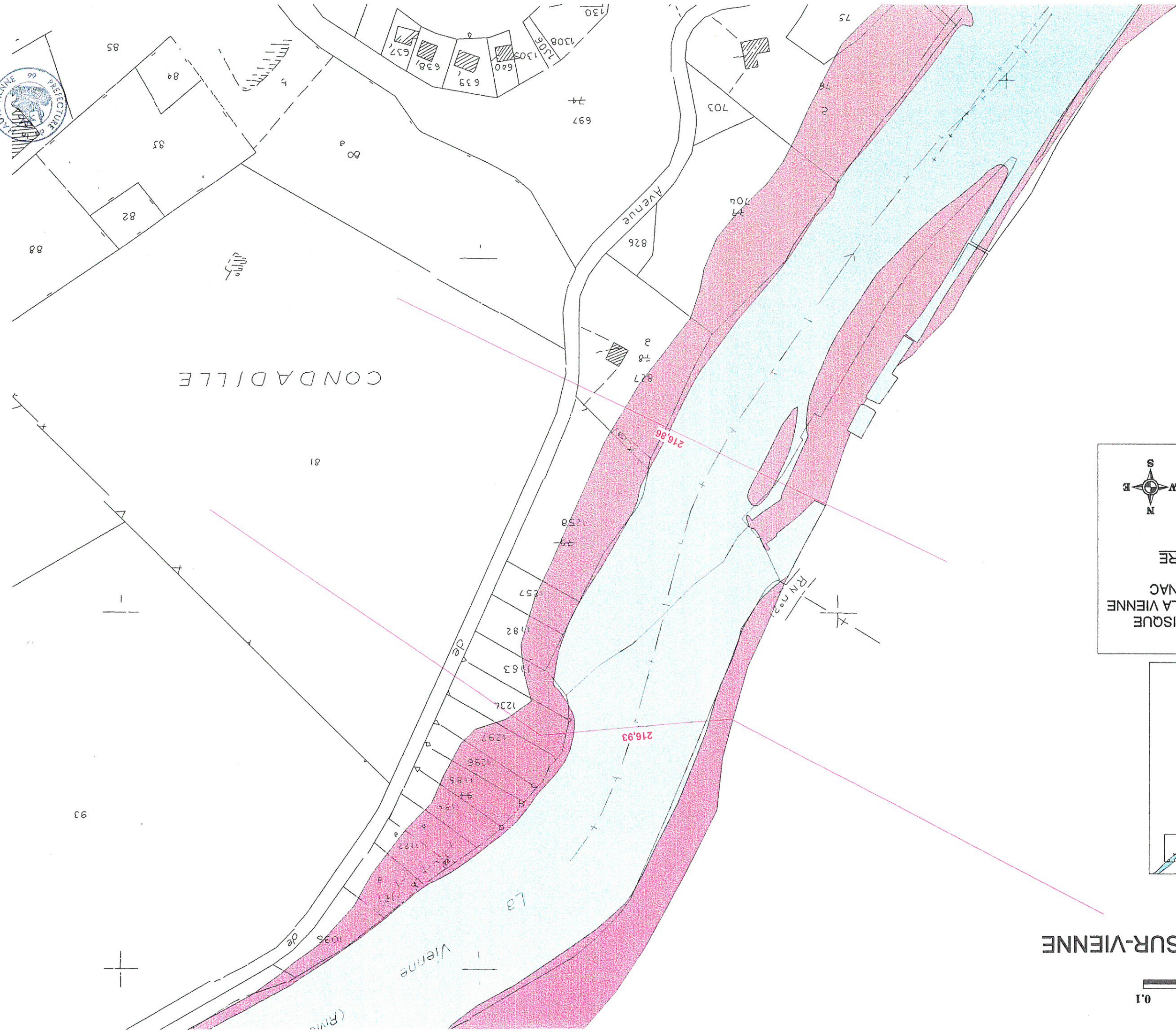
Commune de CONDAT-SUR-VIENNE

Planche 21



**PLAN DE PREVENTION DU RISQUE  
INONDATION DE LA VALLEE DE LA VIENNE  
ENTRE LE PALAIS ET BEYNAC  
ZONAGE REGLEMENTAIRE**

- Zone inondable réglementée
- Lit mineur
- Profil en travers et cote NGF de crue



CONDADILLE

Avenue

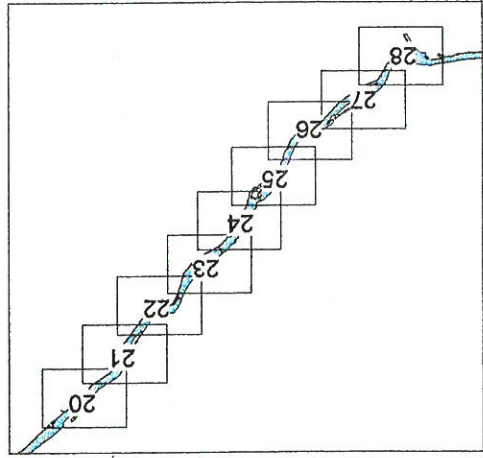
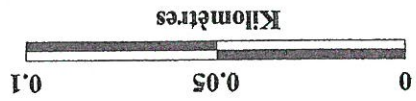
Vienne

(Rive)

RN n°21

# Commune de CONDAT-SUR-VIENNE

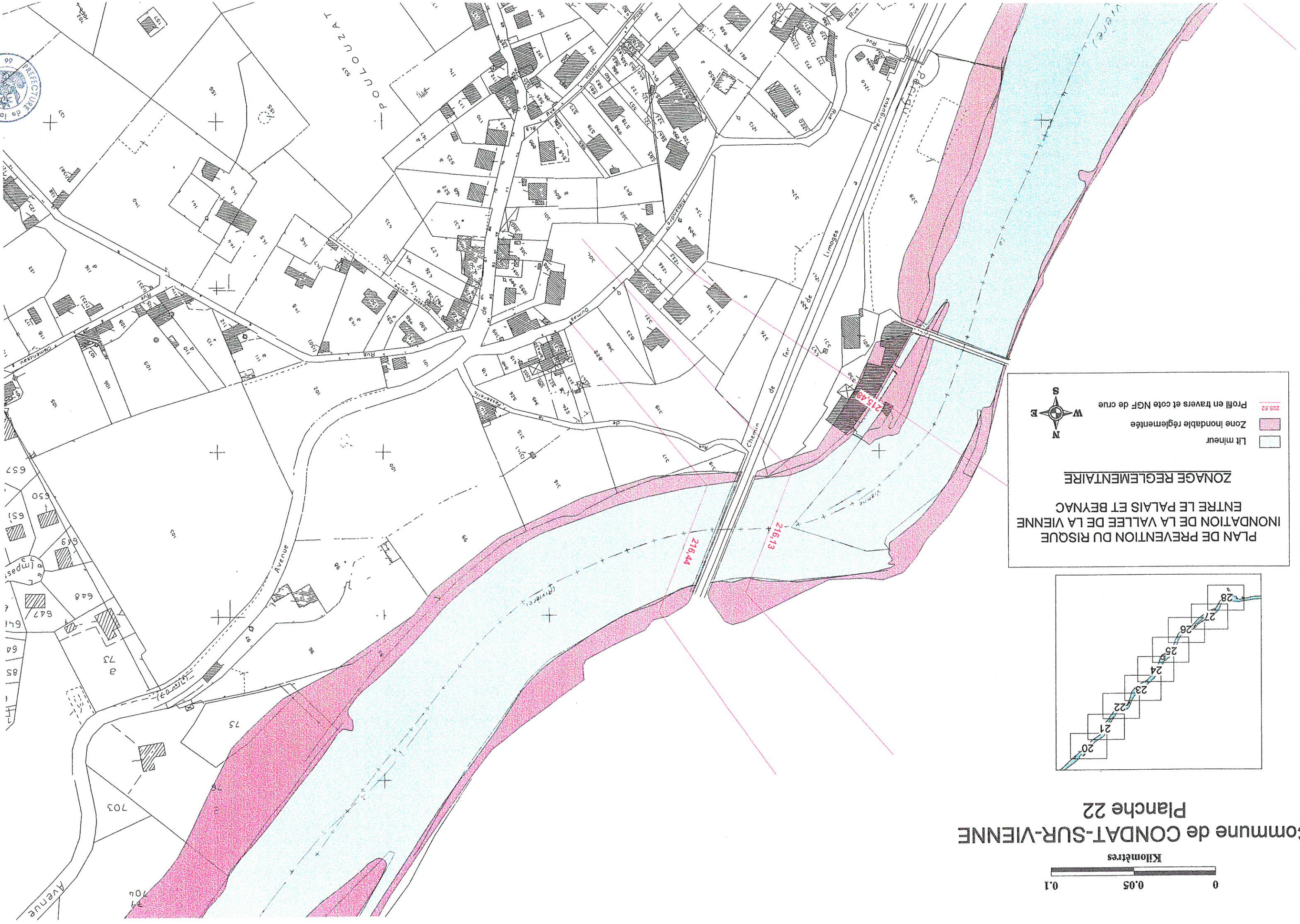
## Planche 22



**PLAN DE PREVENTION DU RISQUE  
INONDATION DE LA VALLEE DE LA VIENNE  
ENTRE LE PALAIS ET BEYNAC**

**ZONAGE REGLEMENTAIRE**

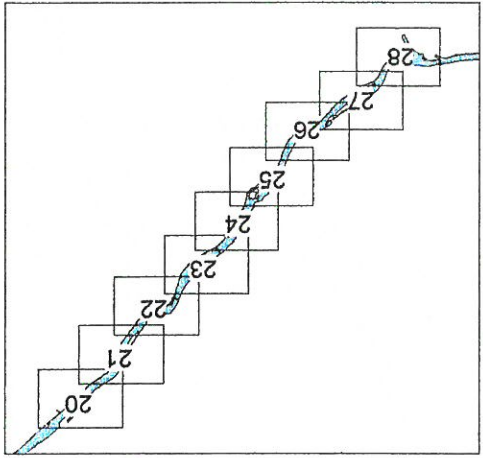

- Lit mineur
- Zone inondable réglementée
- Profil en travers et cote NGF de crue 228.52







Commune de CONDAT-SUR-VIENNE  
Planche 25



**PLAN DE PREVENTION DU RISQUE  
INONDATION DE LA VALLEE DE LA VIENNE  
ENTRE LE PALAIS ET BEYNAC  
ZONAGE REGLEMENTAIRE**

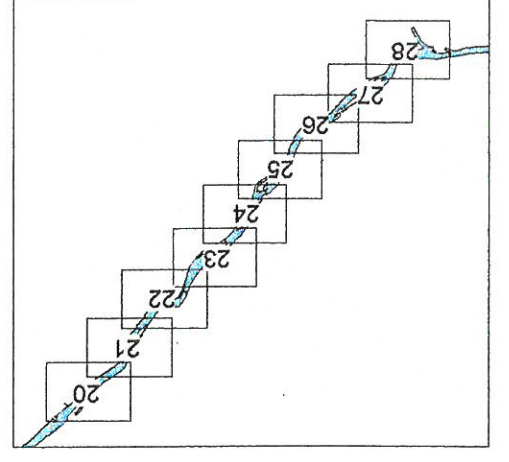
Lit mineur  
 Zone inondable réglementée  
 Profil en travers et cote NGF de crue





# Commune de CONDAT-SUR-VIENNE

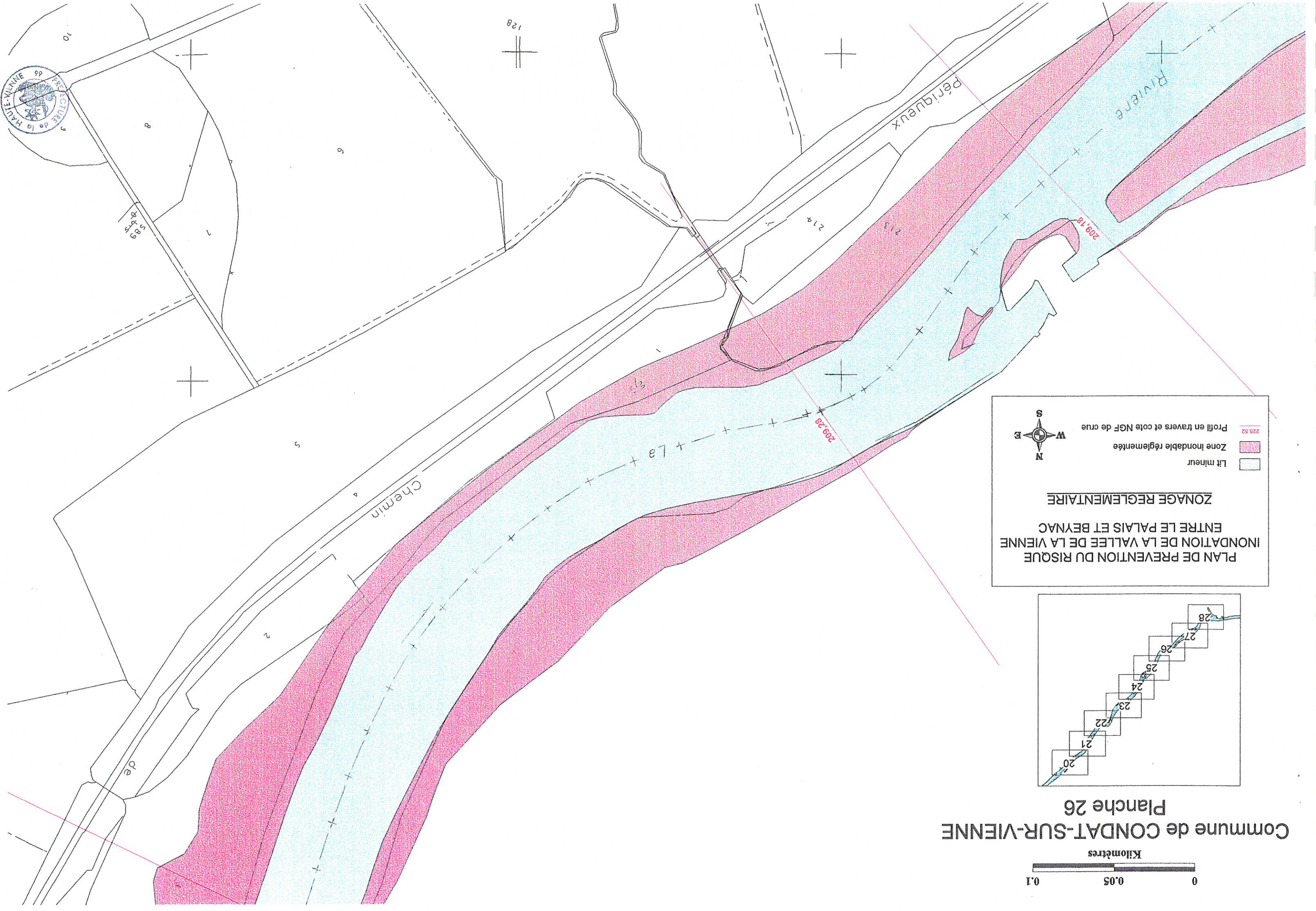
## Planche 26

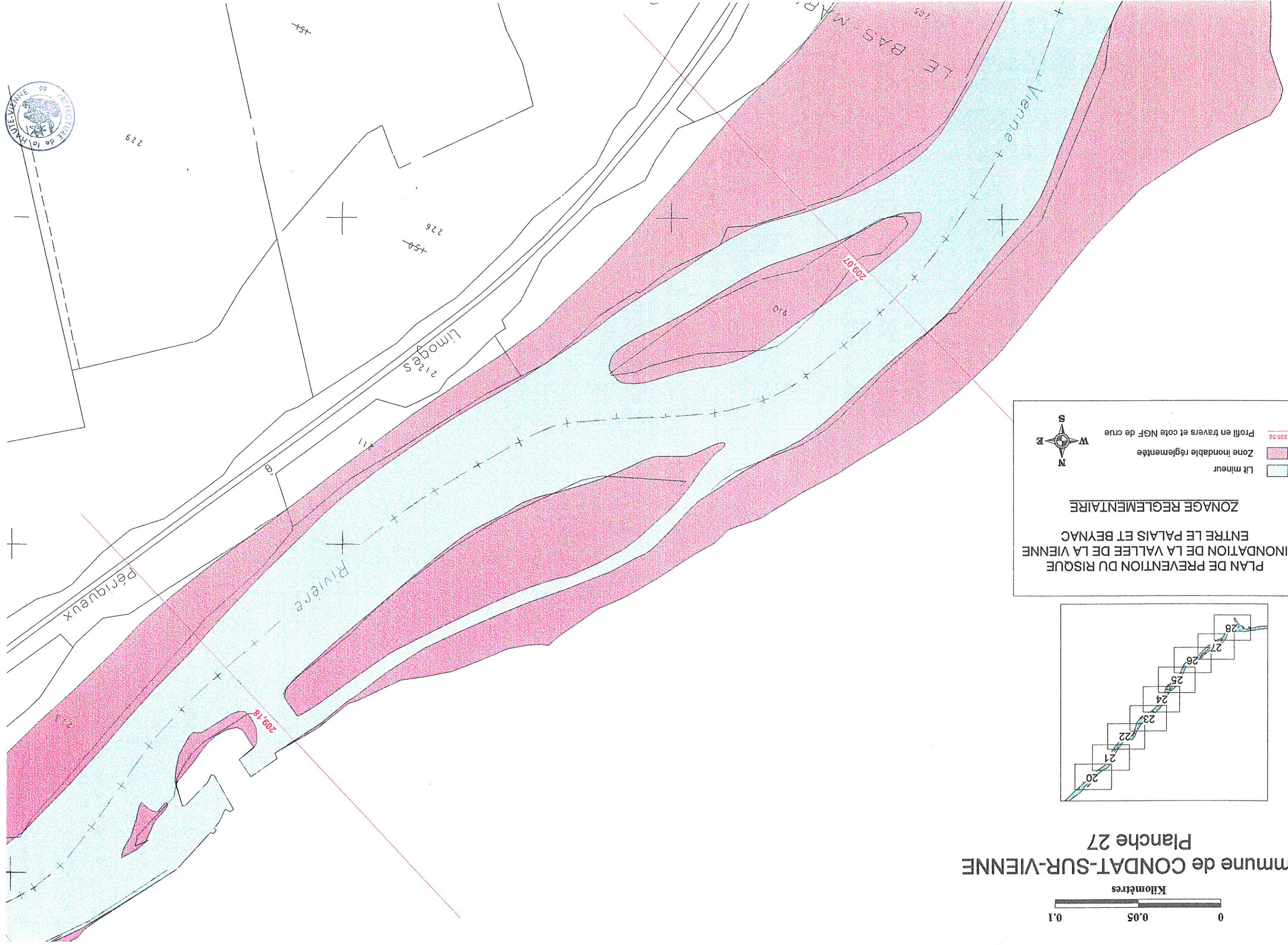


**PLAN DE PREVENTION DU RISQUE  
INONDATION DE LA VALLEE DE LA VIENNE  
ENTRE LE PALAIS ET BEYNAC**

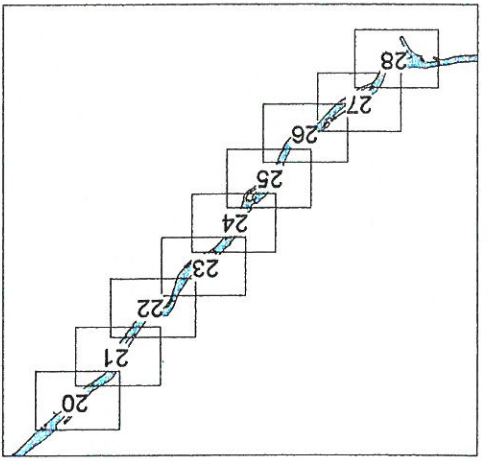
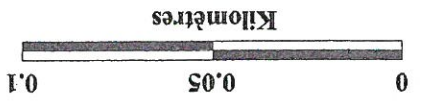
**ZONAGE REGLEMENTAIRE**

- Lit mineur
- Zone inondable réglementée
- Profil en travers et cote NGF de crue 228.52



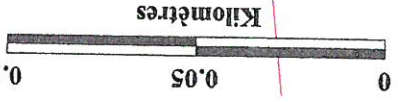


Commune de CONDAT-SUR-VIENNE  
Planche 27

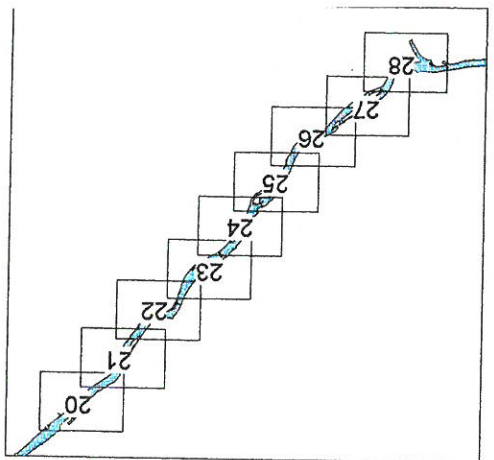
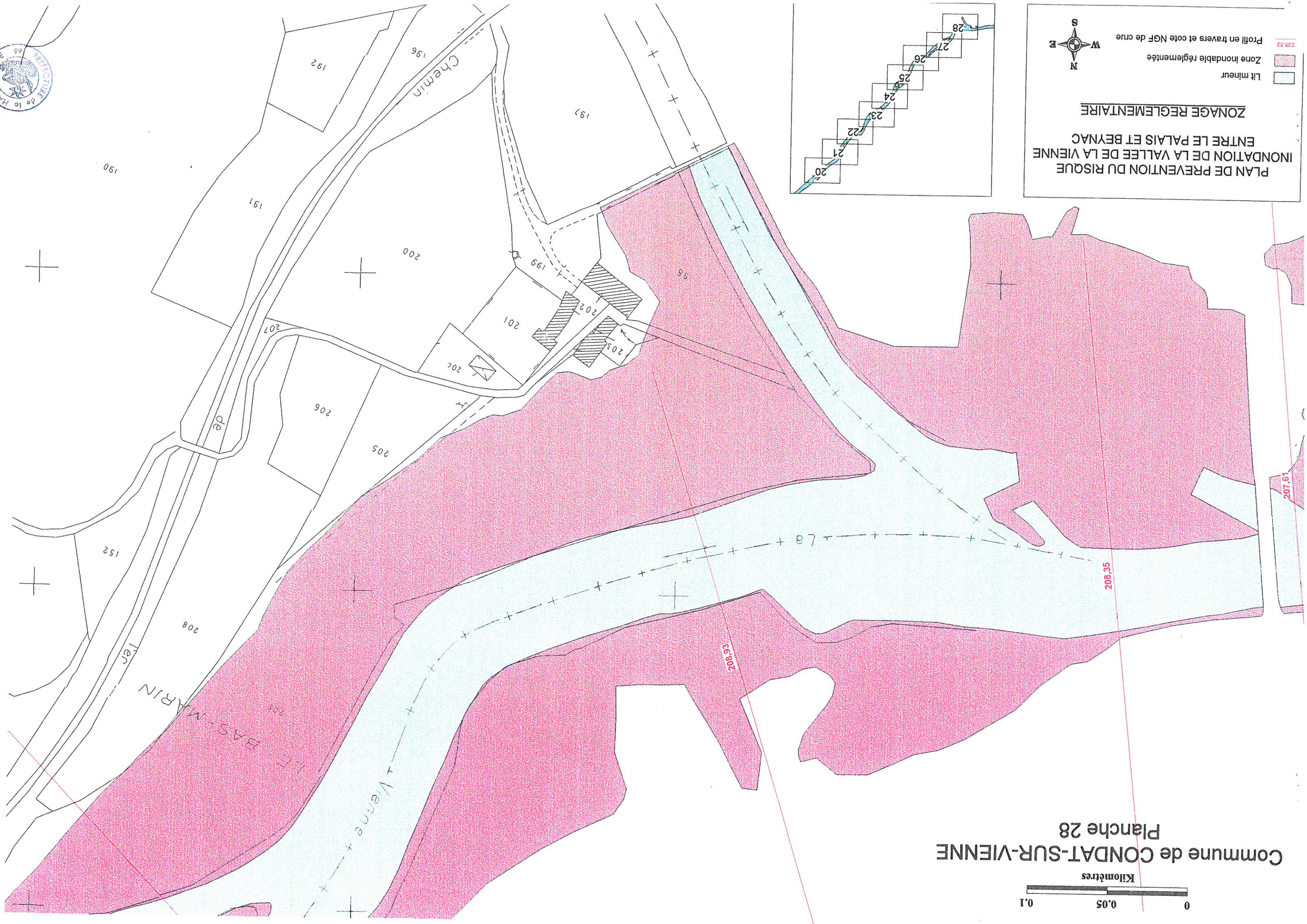


**PLAN DE PREVENTION DU RISQUE  
INONDATION DE LA VALLEE DE LA VIENNE  
ENTRE LE PALAIS ET BEYNAC  
ZONAGE REGLEMENTAIRE**

Zone inondable réglementée  
 Lit mineur  
 Profil en travers et cote NGF de crue 226.52



Commune de CONDAT-SUR-VIENNE  
Planche 28



**PLAN DE PREVENTION DU RISQUE  
INONDATION DE LA VALLEE DE LA VIENNE  
ENTRE LE PALAIS ET BEYNAC  
ZONAGE REGLEMENTAIRE**

Zone inondable réglementée  
 Lit mineur  
 Profil en travers et cote NGF de crue

