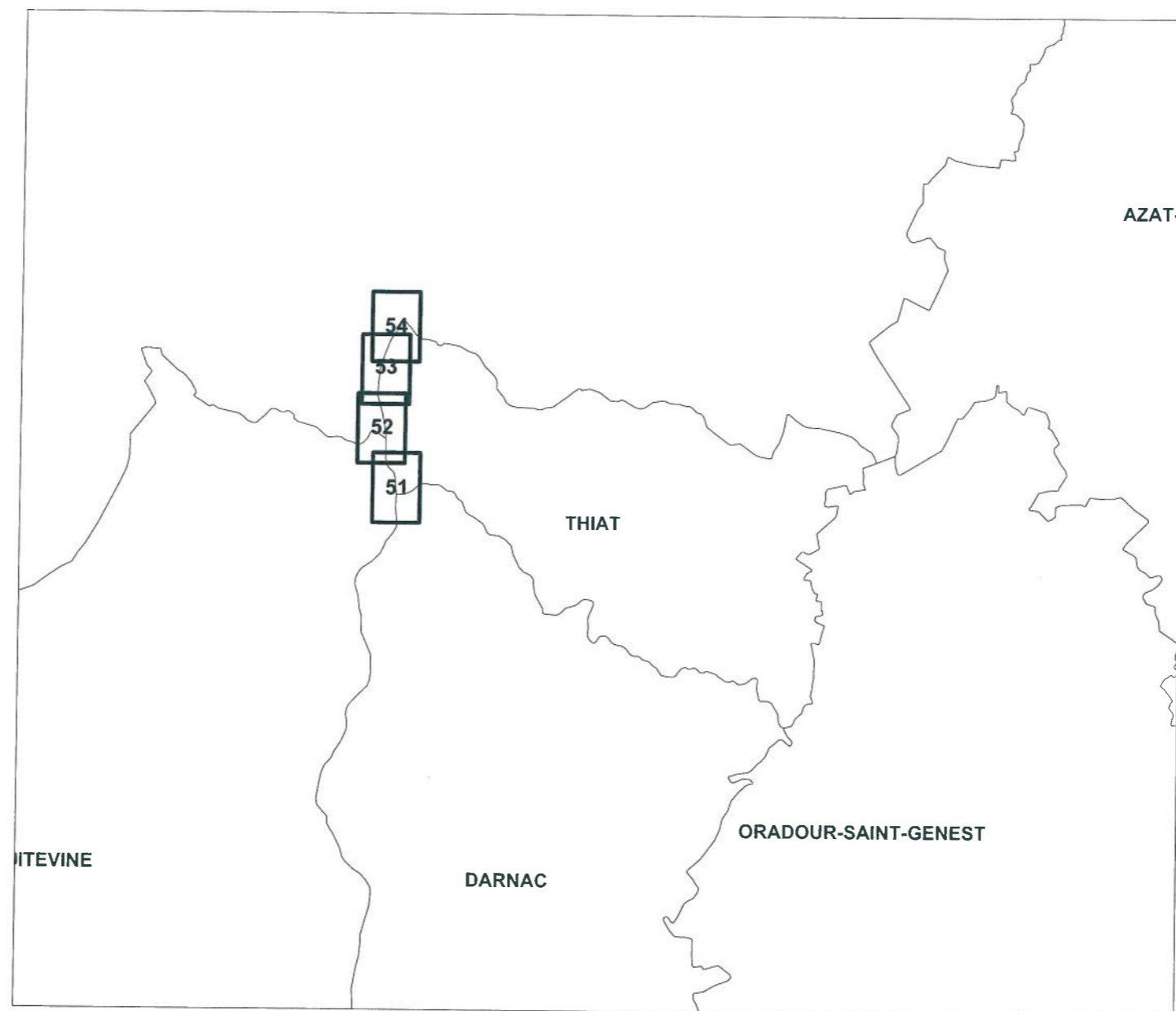
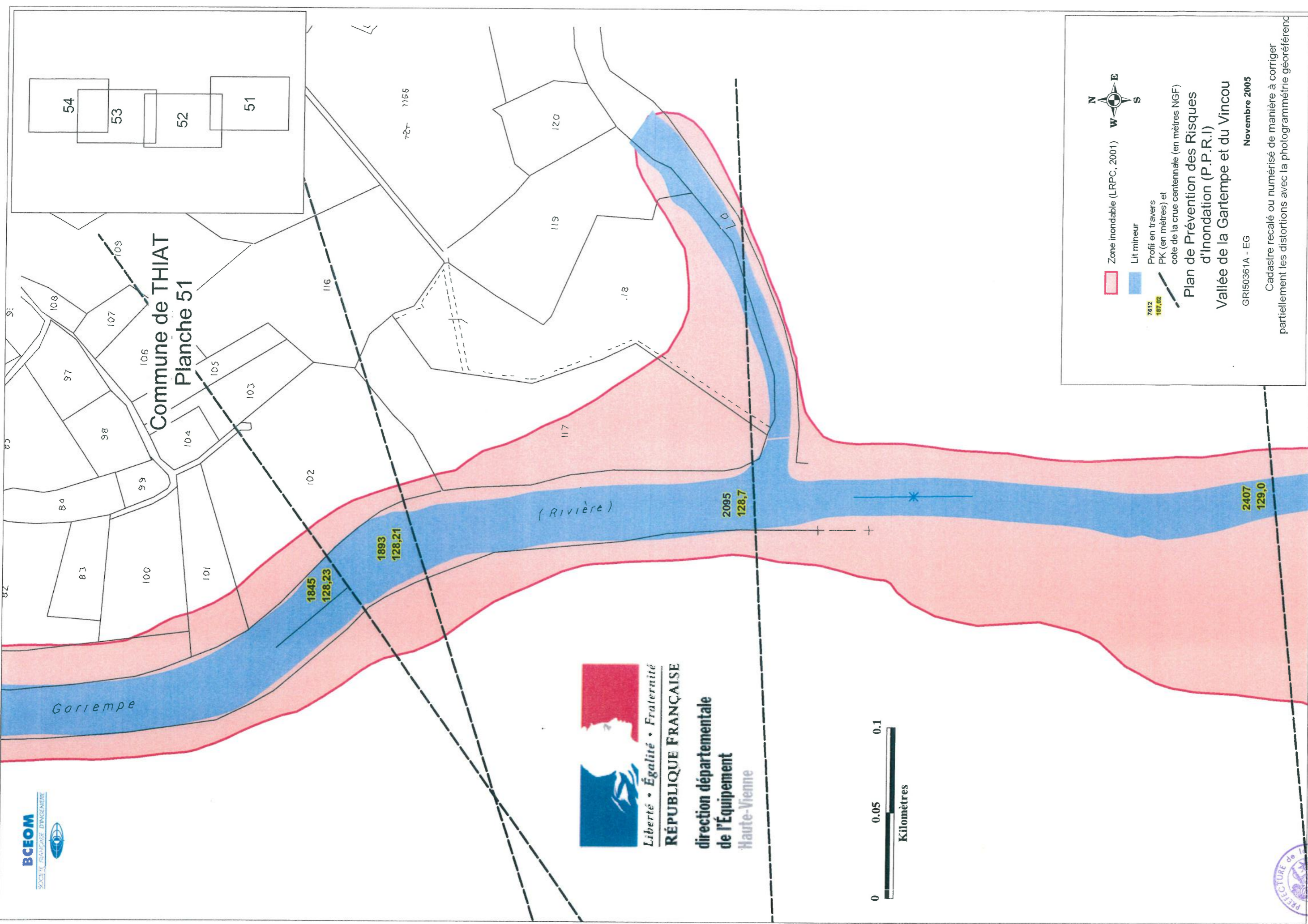


PLAN DE PREVENTION DES RISQUES D'INONDATION (P.P.R.I) DES RIVIERES GARTEMPE ET VINCOU DE BELLAC A THIAI

II - PLANS DE ZONAGE REGLEMENTAIRE COMMUNE DE THIAI





Commune de **THIAT**
Planche 51

Goriempe

(Rivière)

1845
128,23

1893
128,21

2095
128,7

2407
129,0



direction départementale
de l'Équipement
Haute-Vienne



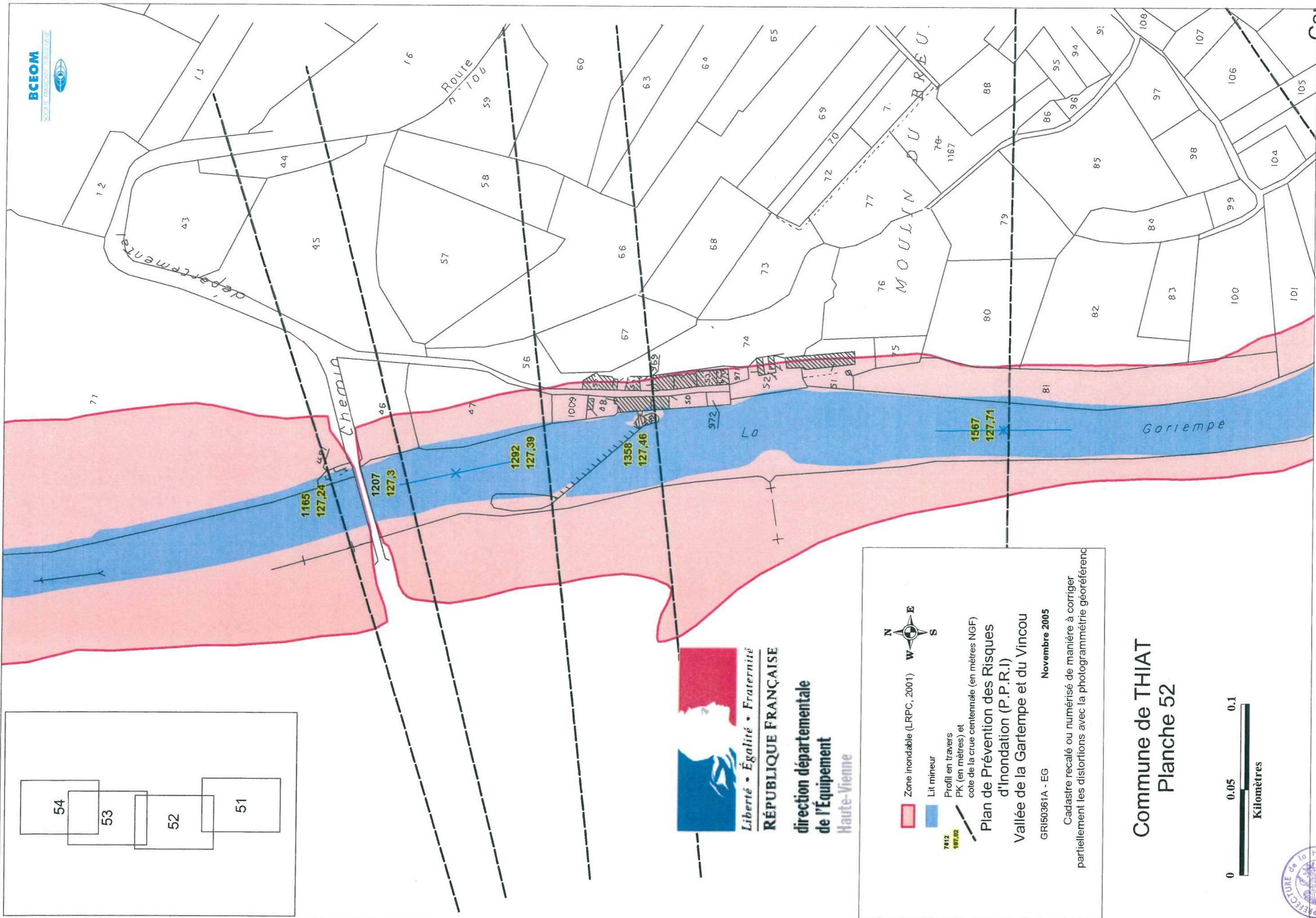
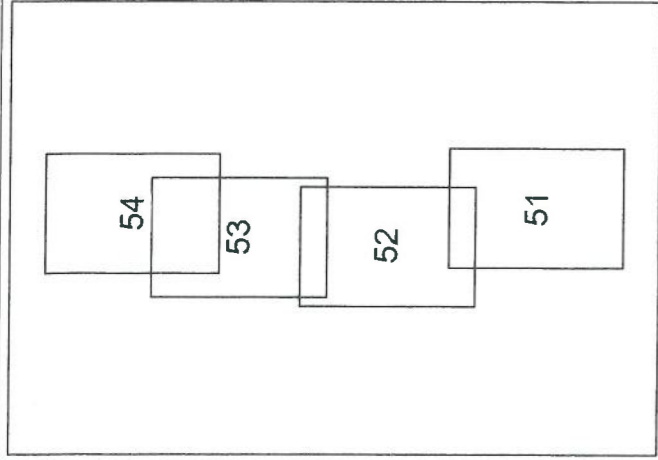
- Zone inondable (LRPC, 2001)
- Lit mineur
- Profil en travers
PK (en mètres) et
cote de la crue centennale (en mètres NGF)

Plan de Prévention des Risques
d'Inondation (P.P.R.I.)
Vallée de la Gartempe et du Vincou

GRI50361A - EG Novembre 2005

Cadastré recalé ou numérisé de manière à corriger
partiellement les distortions avec la photogrammétrie géoréférenc





Liberté • Égalité • Fraternité
RÉPUBLIQUE FRANÇAISE
 direction départementale
 de l'Équipement
 Haute-Vienne



- Zone inondable (LRPC, 2001)
- Lit mineur
- Profil en travers
PK (en mètres) et
cote de la crue centennale (en mètres NGF)

Plan de Prévention des Risques
 d'Inondation (P.P.R.I)
 Vallée de la Gariempe et du Vincou

GRI50361A - EG Novembre 2005

Cadastre recalé ou numérisé de manière à corriger
 partiellement les distorsions avec la photogrammétrie géoréférenc

Commune de THIAT Planche 52



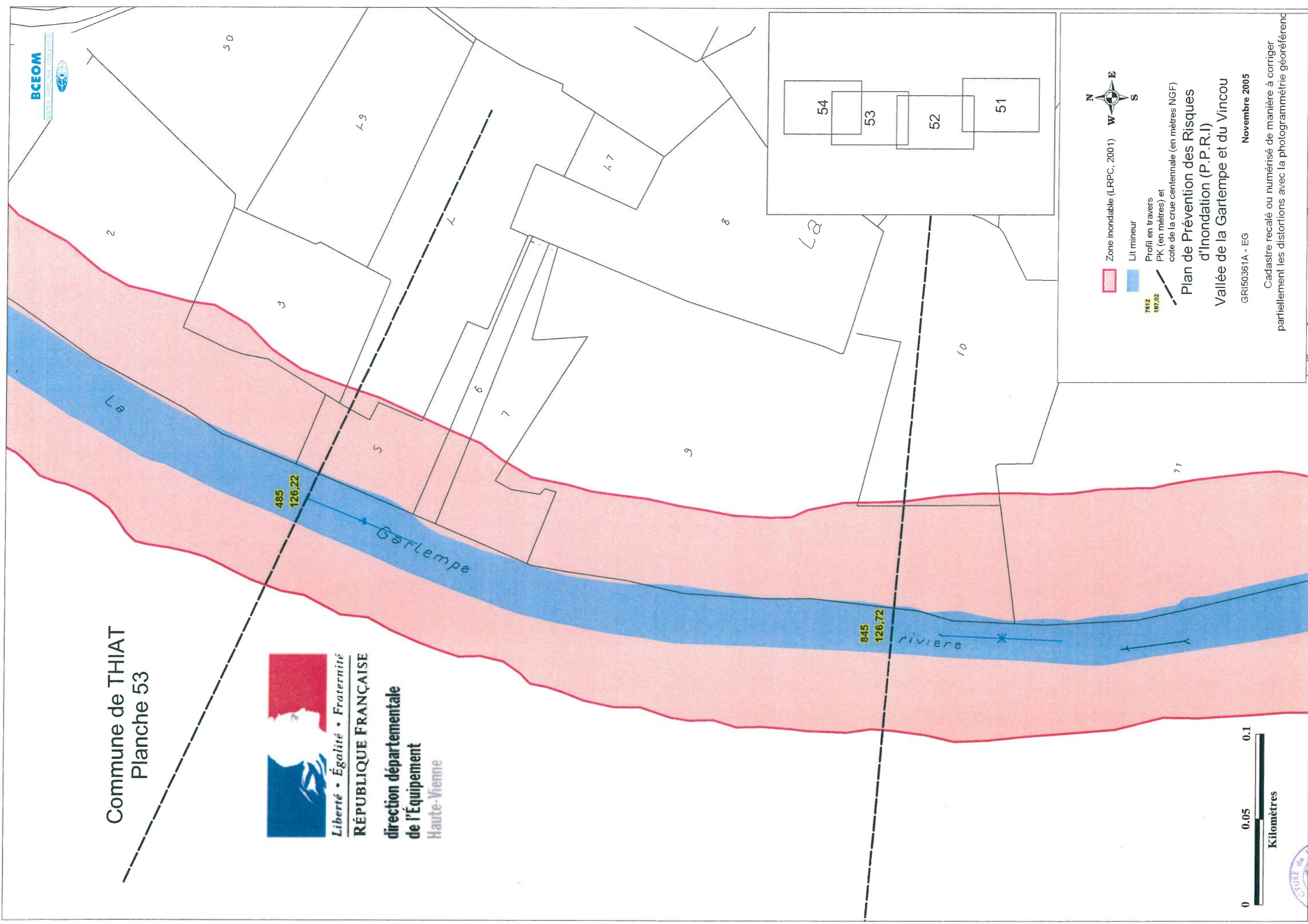
Commune de THIAT
Planche 53



Liberté • Égalité • Fraternité

RÉPUBLIQUE FRANÇAISE

direction départementale
de l'Équipement
Haute-Vienne



- Zone inondable (LRPC, 2001)
- Lit mineur
- Profil en travers
PK (en mètres) et
cote de la crue centennale (en mètres NGF)

Plan de Prévention des Risques
d'Inondation (P.P.R.I)
Vallée de la Gartempe et du Vincou

GRI50361A - EG
Novembre 2005

Cadastre recalé ou numérisé de manière à corriger
partiellement les distorsions avec la photogrammétrie géoréférenc





Liberté • Égalité • Fraternité
RÉPUBLIQUE FRANÇAISE
 direction départementale
 de l'Équipement
 Haute-Vienne

Commune de THIAT
 Planche 54



- Zone inondable (LRPC, 2001)
- Lit mineur
- Profil en travers PK (en mètres) et cote de la crue centennale (en mètres NGF)

**Plan de Prévention des Risques
 d'Inondation (P.P.R.I)**
 Vallée de la Gartempe et du Vincou

GRI50361A - EG Novembre 2005

Cadastre recalé ou numérisé de manière à corriger partiellement les distortions avec la photogrammétrie géoréférencée

