

**PROJET ÉOLIEN DE
MAGNAC-LAVAL**
Plan d'ensemble - vue de l'éolienne 1

- LEGENDE / LEGEND**
- éolienne et fondation
(--- partie enterrée de la fondation) /
WTG and foundation (--- buried part of the foundation)
 - emprise survolée par les pales /
surface overflown by the blades
 - Eolienne 1** numéro d'éolienne / WTG number
 - aire de montage / assembly area
 - chemins à créer / access roads to be built
 - câblage électrique souterrain et fibre optique /
underground electrical cabling and optical fiber
 - position estimative des haies déterminée par vue
aérienne / estimated position of the hedges determined
by air image
 - ZA - zone agricole (culture) / cultivated land

Eolienne 1

Date: 30.11.2016
Échelle: 1 : 200
Format: A0

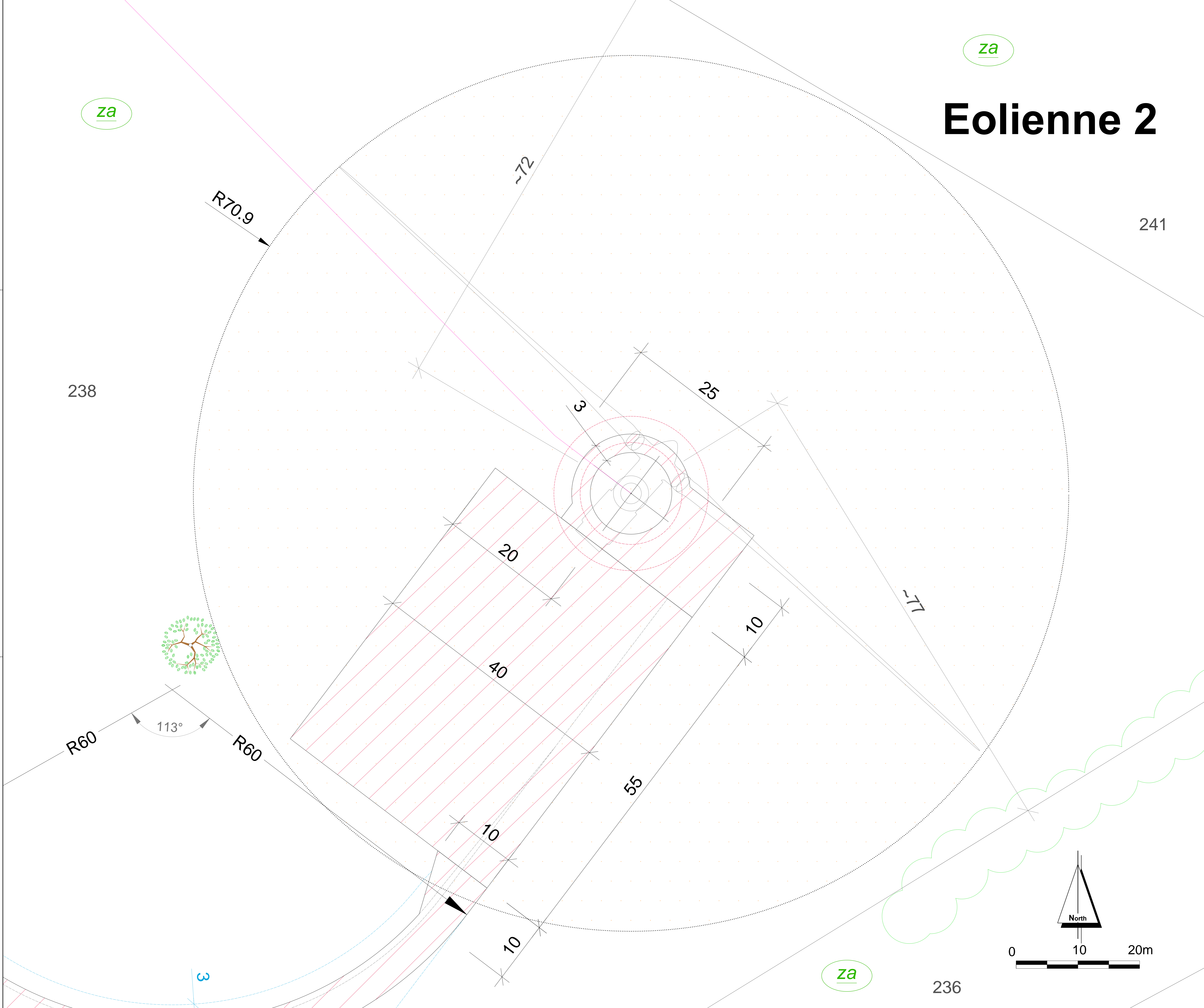
Réalisation: Elise Desprez
Maude Saunier
Carolin Auffahrt

Demandeur:
Energie Haute Vienne
98 rue du Château
92100 Boulogne-Billancourt



za

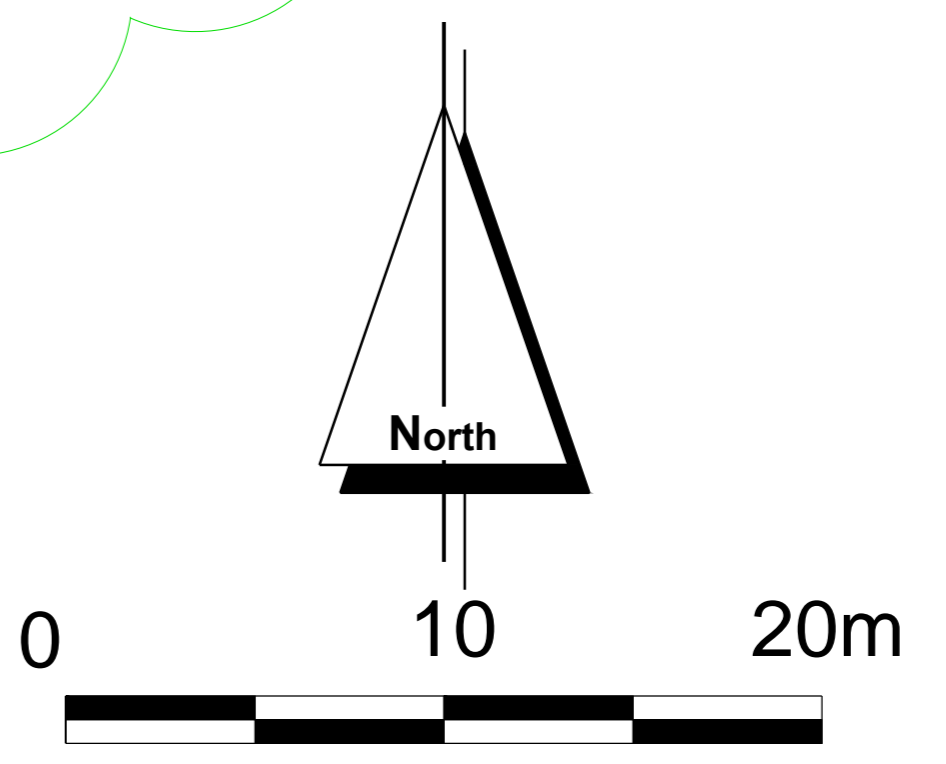
Eolienne 2



PROJET ÉOLIEN DE MAGNAC-LAVAL

Plan d'ensemble - vue de l'éolienne 2

- LEGENDE / LEGEND**
- éolienne et fondation
(---) partie enterrée de la fondation /
WTG and foundation (---) buried part of the foundation
 - emprise survolée par les pales /
surface overflown by the blades
 - Eolienne 2 numéro d'éolienne / WTG number**
 - aire de montage / assembly area
 - chemins à créer / access roads to be built
 - câblage électrique souterrain et fibre optique /
underground electrical cabling and optical fiber
 - zone dégagée de tout obstacle / area free from obstacles
 - position estimative des haies déterminée par vue aérienne /
estimated position of the hedges determined by air image
 - position estimative d'arbre isolé /
estimated position of the isolated tree
 - ZA - zone agricole (culture) / cultivated land

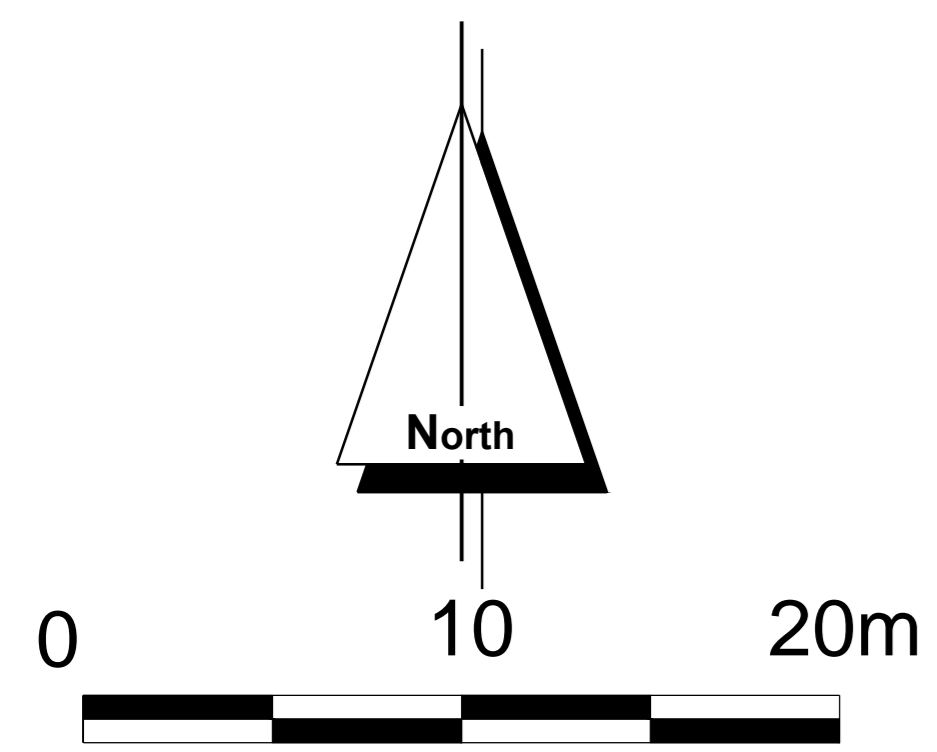


Date: 30.11.2016
Échelle: 1 : 200
Format: A0

Réalisation: Elise Desprez
Maude Saunier
Carolin Auffahrt

Demandeur:
Energie Haute Vienne
98 rue du Château
92100 Boulogne-Billancourt













PROJET ÉOLIEN DE MAGNAC-LAVAL

Plan d'ensemble - vue de l'éolienne 3

LEGENDE / LEGEND

-  éolienne et fondation
(--- partie enterrée de la fondation) /
WTG and foundation (--- buried part of the foundation)
-  emprise survolée par les pales /
surface overflown by the blades
- Eolienne 3** numéro d'éolienne / WTG number
-  aire de montage / assembly area
-  chemins à créer / access roads to be built
-  câblage électrique souterrain et fibre optique /
underground electrical cabling and optical fiber
-  position estimative des haies déterminée par vue aérienne /
estimated position of the hedges determined by air image
-  position estimative d'arbre isolé /
estimated position of the isolated tree
-  ZA - zone agricole (culture) / cultivated land

Date: 30.11.2016
Échelle: 1 : 200
Format: A0

Réalisation: Elise Desprez
Maude Saunier
Carolin Auffahrt

Demandeur:
Energie Haute Vienne
98 rue du Château
92100 Boulogne-Billancourt



Eolienne 3

Eolienne 4

348

~159

R70.9








~115

za

PROJET ÉOLIEN DE MAGNAC-LAVAL

Plan d'ensemble - vue de l'éolienne 4

LEGENDE / LEGEND

-  éolienne et fondation
(--- partie enterrée de la fondation) /
WTG and foundation (--- buried part of the foundation)
-  emprise survolée par les pales /
surface overflown by the blades
- Eolienne 4** numéro d'éolienne / WTG number
-  aire de montage / assembly area
-  chemins à créer / access roads to be built
-  câblage électrique souterrain et fibre optique /
underground electrical cabling and optical fiber
-  position estimative des haies déterminée par vue aérienne /
estimated position of the hedges determined by air image
-  ZA - zone agricole (culture) / cultivated land

Date: 30.11.2016
Échelle: 1 : 200
Format: A0

Réalisation: Elise Desprez
Maude Saunier
Carolin Auffahrt

Demandeur:
Energie Haute Vienne
98 rue du Château
92100 Boulogne-Billancourt

