



Liberté • Égalité • Fraternité
RÉPUBLIQUE FRANÇAISE

HAUTE-VIENNE

RECUEIL DES ACTES
ADMINISTRATIFS
N°87-2017-028

PUBLIÉ LE 19 AVRIL 2017

Sommaire

DDCSPP87

87-2017-04-11-001 - Arrêté préfectoral portant attribution de l'habilitation sanitaire à Madame Véronique BECUWE-BONNET (2 pages) Page 3

Direction Départementale des Territoires 87

87-2017-04-10-002 - Arrêté portant autorisation à M. Eric BESSE d'exploiter un établissement d'enseignement à titre onéreux de la conduite des véhicules à moteur et de la sécurité routière dénommé Espace Conduite, situé rue Armand Dutreix à Limoges (2 pages) Page 6

87-2017-04-12-002 - Arrêté portant prescriptions spécifiques relatives à la reconnaissance d'un plan d'eau exploité en pisciculture d'eau douce, situé au lieu-dit Les Perades, commune de Saint-Symphorien-sur-Couze, et appartenant à M. et Mme Keith et Josette RICHARDSON (6 pages) Page 9

87-2016-10-13-012 - Arrêté préfectoral portant déclaration d'intérêt général du programme d'effacement de trois plans d'eau sur le bassin versant de la Gorre, dans la commune de Pageas, par le Parc Naturel Régional Périgord-Limousin (3 pages) Page 16

DREAL

87-2017-04-05-005 - Arrêté relatif à la mise en oeuvre des investissements forestiers non productifs dans le cadre des contrats Natura 2000 sur le périmètre du programme de développement rural du Limousin (46 pages) Page 20

Préfecture de la Haute-Vienne

87-2017-04-07-002 - Appel à candidatures en vue de l'établissement des listes d'hydrogéologues agréés en matière d'hygiène publique pour les départements de la région Nouvelle Aquitaine (2 pages) Page 67

87-2017-04-11-003 - Arrêté fixant la liste des agents participant au fonctionnement de la régie des recettes de la préfecture de la haute-vienne. (1 page) Page 70

87-2017-04-11-002 - Arrêté portant modification d'un arrêté de nomination du régisseur de recettes auprès de la préfecture de la haute-vienne. (1 page) Page 72

87-2017-04-13-001 - Arrêté portant modification de l'arrêté portant composition de la commission locale d'action sociale (CLAS) des personnels du ministère de l'intérieur en fonction au sein du département de la Haute-Vienne (2 pages) Page 74

DDCSPP87

87-2017-04-11-001

**Arrêté préfectoral portant attribution de l'habilitation
sanitaire à Madame Véronique BECUWE-BONNET**

*Arrêté préfectoral portant attribution de l'habilitation sanitaire à Madame Véronique
BECUWE-BONNET*

Vu le code rural et de la pêche maritime et notamment ses articles L. 203-1 à L. 203-7, L. 223-6, R. 203-1 à R. 203-15 et R. 242-33 ;

Vu le décret n° 80-516 du 4 juillet 1980, modifié par le décret n° 90-1033 du 19 novembre 1990 et par le décret 2003-768 du 1^{er} août 2003, relatif à l'exécution des mesures de prophylaxie collective des maladies des animaux ;

Vu l'arrêté du 23 juillet 2012 relatif aux conditions d'exercice du vétérinaire sanitaire ;

Vu le décret n° 2004.374 du 29 avril 2004 modifié, relatif aux pouvoirs des préfets, à l'organisation et à l'action des services de l'Etat dans les régions et départements et notamment son article 43 ;

Vu le décret du 17 décembre 2015 portant nomination de Monsieur Raphaël LE MÉHAUTÉ à compter du 1er janvier 2016, en qualité de Préfet de la Haute-Vienne ;

Vu l'arrêté ministériel du 06 mars 2013 portant nomination de Monsieur Jean-Dominique BAYART à la fonction de directeur départemental de la cohésion sociale et de la protection des populations de la Haute-Vienne ;

VU l'arrêté préfectoral n°87-2016-04-15-001 du 15 avril 2016 portant délégation de signature à Monsieur Jean-Dominique BAYART, Directeur Départemental de la Cohésion Sociale et de la Protection des Populations de la Haute-Vienne ;

VU l'arrêté n° 87-2016-09-01-004 du 1er septembre 2016 portant subdélégation de signature aux agents de la Direction départementale de la Cohésion sociale et de la protection des populations ;

Vu la demande présentée par Madame Véronique BECUWE-BONNET née le 1^{er} février 1982 à AUDINCOURT et domiciliée professionnellement au cabinet vétérinaire Wout – 14, rue Pierre Duditlieu – 87250 BESSINES-SUR-GARTEMPE - en vue de l'octroi de l'habilitation sanitaire dans le département de la Haute-Vienne ;

Considérant que Madame Véronique BECUWE-BONNET remplit les conditions permettant l'attribution de l'habilitation sanitaire telle que formulée dans sa demande ;

Sur la proposition du directeur départemental de la cohésion sociale et de la protection des populations de la Haute-Vienne ;

Arrête

Article 1 : L'habilitation sanitaire prévue à l'article L. 203-1 du code rural et de la pêche maritime susvisé est attribuée au docteur vétérinaire Véronique BECUWE-BONNET administrativement domiciliée au cabinet vétérinaire Wout – 14, rue Pierre Duditlieu – 87250 BESSINES-SUR-GARTEMPE.

Article 2 : Dans la mesure où les conditions requises ont été respectées, cette habilitation sanitaire est renouvelable par période de cinq années tacitement reconduites sous réserve pour le vétérinaire sanitaire de justifier à l'issue de chaque période de cinq ans, auprès du préfet de la Haute-Vienne, du respect de ses obligations de formation continue prévues à l'article R. 203-12.

Article 3 : Madame Véronique BECUWE-BONNET s'engage à respecter les prescriptions techniques, administratives et le cas échéant financières de mise en œuvre des mesures de prévention, de surveillance ou de lutte prescrites par l'autorité administrative et des opérations de police sanitaire exécutées en application de l'article L. 203-7 du code rural et de la pêche maritime.

Article 4 : Madame BECUWE-BONNET pourra être appelée par le préfet de ses départements d'exercice pour la réalisation d'opérations de police sanitaire au sein des lieux de détention ou des établissements pour lesquels elle a été désignée vétérinaire sanitaire. Elle sera tenue de concourir à ces opérations en application des dispositions de l'article L. 203-7 du code rural et de la pêche maritime.

Article 5 : Tout manquement ou faute commis dans l'exercice de la présente habilitation sanitaire entraînera l'application des dispositions prévues aux articles R. 203-15, R. 228-6 et suivants du code rural et de la pêche maritime.

Article 6 : La présente décision peut faire l'objet d'un recours devant le Tribunal Administratif de Limoges dans un délai de deux mois à compter de la date de notification.

Article 7 : Le Secrétaire général de la préfecture et le Directeur départemental des services vétérinaires sont chargés, chacun en ce qui le concerne, de l'exécution du présent arrêté qui sera inséré au Recueil des actes administratifs de la Préfecture de la Haute-Vienne.

Fait à Limoges, le 11 avril 2017

Pour le Préfet, et par délégation
Pour le Directeur départemental de la cohésion sociale
et de la protection des populations
L'adjoint au chef du service santé et protection
animales et environnement,

Sandra ROUZES

Direction Départementale des Territoires 87

87-2017-04-10-002

Arrêté portant autorisation à M. Eric BESSE d'exploiter un établissement d'enseignement à titre onéreux de la conduite des véhicules à moteur et de la sécurité routière dénommé Espace Conduite, situé rue Armand Dutreix à Limoges



Liberté • Égalité • Fraternité
RÉPUBLIQUE FRANÇAISE

PRÉFET DE LA HAUTE-VIENNE

direction départementale
des territoires

*Service eau, environnement, forêt, risques
éducation routière*

**ARRÊTÉ PORTANT AUTORISATION D'EXPLOITER UN ÉTABLISSEMENT
D'ENSEIGNEMENT A TITRE ONEREUX DE LA CONDUITE DES VEHICULES A MOTEUR
ET DE LA SECURITE ROUTIERE**

Le préfet de la Haute-Vienne
Chevalier de la Légion d'honneur
Officier de l'ordre national du Mérite

Vu le code de la route, notamment les articles L. 213-1 à L. 213-8 et R. 213-1 à R 213-6;

Vu l'arrêté du 8 janvier 2001 relatif à l'exploitation des établissements d'enseignement, à titre onéreux, de la conduite des véhicules à moteur et de la sécurité routière ;

Vu l'arrêté du 8 janvier 2001 créant un registre national de l'enseignement de la conduite des véhicules à moteur et de la sécurité routière ;

Vu l'arrêté préfectoral du 21 janvier 2016 donnant délégation de signature à M. Yves CLERC directeur départemental des territoires ;

Vu la décision du 13 mars 2017 donnant subdélégation de signature à M. Eric HULOT, chef du service eau, environnement, forêt et risques ;

Vu l'arrêté du 21 janvier 2011 autorisant Monsieur David BESSE à exploiter un établissement d'enseignement, à titre onéreux, de la conduite des véhicules à moteur et de la sécurité routière, dénommé «Espace Conduite» situé 2 rue Armand Dutreix à Limoges (87).

Considérant la demande présentée par Monsieur David BESSE, en date du 21 décembre 2015 et complétée le 22 mars 2017 en vue du renouvellement de son agrément ;

Considérant que la demande remplit les conditions réglementaires ;

Sur proposition du directeur départemental des territoires ;

ARRÊTE

Article 1^{er}

Monsieur David BESSE est autorisé à exploiter, sous le n° E 11 087 0940 0, un établissement d'enseignement, à titre onéreux, de la conduite des véhicules à moteur et de la sécurité routière, dénommé «Espace Conduite» situé 2 rue Armand Dutreix à Limoges.

Article 2 :

Cet agrément est délivré pour une durée de cinq ans à compter de la date du présent arrêté.

Sur demande de l'exploitant présentée deux mois avant la date d'expiration de la validité de son agrément, celui-ci sera renouvelé si l'établissement remplit toutes les conditions requises.

Article 3 :

L'établissement est habilité, au vu des autorisations d'enseigner fournies, à dispenser les formations aux catégories de permis suivantes :

B/B1/AAC

Article 4 :

Le présent agrément n'est valable que pour l'exploitation d'un établissement par son titulaire, sous réserve de l'application des prescriptions de l'arrêté du 8 janvier 2001 susvisé.

Article 5 :

En cas de changement d'adresse ou de reprise du local par un autre exploitant, une nouvelle demande d'agrément devra être présentée deux mois avant la date du changement ou de la reprise.

Article 6 :

Pour toute transformation du local d'activité, tout abandon ou toute extension d'une formation, l'exploitant est tenu d'adresser une demande de modification du présent arrêté.

Article 7:

Le nombre de personnes susceptibles d'être admis simultanément dans l'établissement, y compris l'enseignant, est fixé à 10 personnes.

Article 8 :

L'agrément peut être à tout moment suspendu ou retiré selon les conditions fixées par les articles 12 à 14 de l'arrêté du 8 janvier 2001 susvisé.

Article 9 :

Le présent agrément et toute décision affectant sa validité seront enregistrés dans le registre national de l'enseignement de la conduite des véhicules à moteur et de la sécurité routière créé par l'arrêté du 8 janvier 2001 précité.

Conformément à la loi n° 78-17 du 6 janvier 1978 relative à l'informatique, aux fichiers et aux libertés, toute personne peut obtenir communication et, le cas échéant, rectification ou suppression des informations la concernant, en s'adressant au service eau, environnement, forêt et risques de la direction départementale des territoires.

Article 10 :

Le directeur départemental des territoires de la Haute-Vienne est chargé de l'exécution du présent arrêté dont mention sera insérée au recueil des actes administratifs.

Limoges, le 10 avril 2017

Pour le directeur,
Le chef du service eau, environnement, forêt et
risques



Eric HULOT

Direction Départementale des Territoires 87

87-2017-04-12-002

Arrêté portant prescriptions spécifiques relatives à la reconnaissance d'un plan d'eau exploité en pisciculture d'eau douce, situé au lieu-dit Les Perades, commune de Saint-Symphorien-sur-Couze, et appartenant à M. et Mme Keith et Josette RICHARDSON

**Arrêté portant prescriptions spécifiques
relatives à la reconnaissance d'existence d'un plan d'eau à Saint-Symphorien-sur-Couze,
exploité en pisciculture d'eau douce au titre de l'article L.431-6 du code de l'environnement**

Le préfet de la Haute-Vienne,
Chevalier de la Légion d'honneur,
Officier de l'ordre national du Mérite,

Vu la loi n°92-3 du 3 janvier 1992 modifiée sur l'eau ;

Vu le code de l'environnement et notamment les articles R.214-1 et suivants du code de l'environnement relatifs à la nomenclature et aux procédures d'autorisation et de déclaration des opérations soumises à autorisation ou à déclaration en application des articles L.214-1 à L214-6 ;

Vu l'arrêté du 18 novembre 2015 portant approbation du Schéma Directeur d'Aménagement et de Gestion des Eaux du bassin Loire-Bretagne ;

Vu le schéma d'aménagement et de gestion des eaux (SAGE) du bassin de la Vienne approuvé par arrêté inter-préfectoral du 8 mars 2013 ;

Vu l'arrêté préfectoral du 8 mars 1972 autorisant l'aménagement d'un enclos piscicole ;

Vu le dossier présenté le 9 février 2017, par M. et Mme Keith et Josette RICHARDSON demeurant 5 Chasseneuil - 87140 SAINT SYMPHORIEN SUR COUZE, relatif à l'exploitation d'une pisciculture d'eau douce mentionnée à l'article L.431-6 du code de l'environnement ;

Vu l'avis de la fédération de la Haute-Vienne pour la pêche et la protection du milieu aquatique ;

Vu l'avis du pétitionnaire sur le projet d'arrêté ;

Considérant que conformément à l'article R.214-39 du code de l'environnement, le préfet peut fixer par arrêté toutes les prescriptions additionnelles que la protection des éléments mentionnés à l'article L.211-1 rend nécessaires ;

Considérant l'incidence que présente le plan d'eau sur le milieu aquatique aval, en termes de réchauffement des eaux et en termes de risque de départ en phase de vidange dans le milieu aquatique aval des sédiments accumulés dans le plan d'eau, et la nécessité d'y remédier par le maintien de dispositifs de gestion adaptés tels que les ouvrages de type « moine » et les ouvrages de décantation ;

Considérant que les mesures envisagées au dossier présenté par le pétitionnaire, et les prescriptions du présent arrêté, permettent de garantir les intérêts mentionnés à l'article L.211-1 du code de l'environnement ;

Sur proposition du directeur départemental des territoires ;

A R R Ê T E

Section I – Déclaration

Article 1-1 - Il est donné récépissé de la déclaration, au titre des articles L 214-1 à L 214-6 du code de l'environnement, présentée par M et Mme Keith et Josette RICHARDSON concernant la régularisation et l'exploitation en pisciculture à valorisation touristique de leur plan d'eau de superficie 1,56 ha, établi sur sources, situé au lieu-dit Les Perades dans la commune de Saint-Symphorien-sur-Couze, sur les parcelles cadastrées section AL numéros 20, 21, 22, 273, 274, et 275.

Article 1-2 - Les ouvrages et l'activité constitutifs de ces aménagements relèvent de la nomenclature annexée à l'article R.214-1 du code de l'environnement :

Rubrique	Intitulé	Régime	Arrêtés de prescriptions générales correspondants
3.2.3.0	Plans d'eau, permanents ou non : 2° Dont la superficie est supérieure à 0,1 ha mais inférieure à 3 ha	Déclaration	Arrêté du 27 août 1999 modifié
3.2.7.0	Piscicultures d'eau douce mentionnées à l'article L431-6 du code de l'environnement	Déclaration	Arrêté du 1 ^{er} avril 2008

Section II – Prescriptions techniques

Article 2-1 - Prescriptions générales : Le déclarant devra respecter les prescriptions générales définies dans les arrêtés ministériels sus-mentionnés, joints au présent arrêté.

Article 2-2 - Prescriptions spécifiques : Le déclarant est tenu de respecter les engagements figurant au dossier déposé dès lors qu'ils ne sont pas contraires aux dispositions des arrêtés ministériels sus-mentionnés ni à celles du présent arrêté. En particulier, il devra :

Dans un délai de trois mois à compter de la date de notification du présent arrêté :

- Mettre en place des grilles à tous les exutoires de la pisciculture

Dans un délai d'un an à compter de la date de notification du présent arrêté :

- Mettre en place un déversoir évacuant la crue centennale avec une rampe d'au moins 0,40 m au-dessus des plus hautes eaux, comme prévu au dossier,

Dans un délai de deux ans à compter de la date de notification du présent arrêté :

- Avant toute vidange, mettre en place le dispositif de rétention des vases prévu à l'aval du plan d'eau,
- Mettre en place le dispositif prévu pour garantir le maintien d'un débit minimal vers l'aval, en phase de remplissage,
- Réaliser la première vidange en majeure partie par siphonnage ou pompage,
- Supprimer la végétation semi-ligneuse sur la chaussée.

A l'issue de la réalisation des travaux et avant remise en eau, le propriétaire devra en informer par courrier le service de police de l'eau.

Article 2-3 - Conformément à l'article 6 de l'arrêté du 1^{er} avril 2008 sus visé, l'exploitant prend les dispositions appropriées qui permettent d'intégrer l'installation dans le paysage et de protéger ses installations et le milieu environnant en cas d'inondation.

Article 2-4 - Faute par le déclarant de se conformer aux dispositions du présent arrêté dans les délais impartis, le préfet pourra, après mise en demeure conformément à l'article L.216-1 du code de l'environnement, suspendre l'exploitation de l'ouvrage, à savoir imposer sa mise en assec, voire son effacement, jusqu'à l'exécution des conditions imposées et prendre les mesures conservatoires nécessaires aux frais du propriétaire.

Article 2-5 - Toute modification apportée aux ouvrages, installations, à leur mode d'utilisation, à la réalisation des travaux ou à l'aménagement en résultant, à l'exercice des activités ou à leur voisinage et entraînant un changement notable des éléments du dossier doit être portée à la connaissance du préfet, avant sa réalisation, conformément aux dispositions des articles R.214-40 du code de l'environnement.

Section III – Dispositions piscicoles

Article 3-1 - La pisciculture comporte à l'aval des grilles fixes et permanentes la délimitant empêchant la libre circulation des poissons entre l'exploitation et le cours d'eau d'implantation. La taille des mailles ou des ouvertures des grilles n'excède pas 10 millimètres de bord à bord, et ce sur toute leur hauteur, afin de maintenir un état de clôture permanent au niveau de tous les dispositifs d'évacuation des eaux. Le nettoyage et l'entretien fréquent de ces grilles sont nécessaires.

Article 3-2 - L'élevage de poissons autorisé est de type extensif.

Article 3-3 - La réglementation générale de la pêche n'est pas applicable au plan d'eau, à l'exception des dispositions relatives au peuplement (espèces, état sanitaire), aux pollutions, aux vidanges et aux travaux dans le lit du cours d'eau [articles L. 432-2, L. 432-10, L. 436-9 et L. 432-12 du Code de l'environnement]. La capture du poisson à l'aide de lignes est autorisée.

Article 3-4 - Le poisson présent dans le plan d'eau a le caractère de « **res propria** » ce qui signifie qu'il est la propriété du permissionnaire.

Article 3-5 - Seules des espèces telles que les salmonidés, leurs espèces d'accompagnement (vairon, goujon) et des espèces cyprinicoles peuvent y être introduites. Conformément à l'article L.432-10 du code de l'environnement, sont strictement interdites :

- l'introduction d'espèces susceptibles de provoquer des déséquilibres biologiques (poisson-chat, perche soleil, et écrevisses autres que les espèces suivantes : écrevisses à pattes rouges, écrevisses des torrents, écrevisses à pattes blanches et les écrevisses à pattes grêles),
- l'introduction des espèces interdites en 1ère catégorie (brochet, perche, sandre et black bass)
- l'introduction de poissons et autres espèces, non représentés dans les cours d'eau français

Toute présence avérée des espèces susceptibles de provoquer des déséquilibres biologiques et des espèces non représentées dans les cours d'eau français devra être suivie d'un assec de l'étang afin de procéder à leur élimination définitive.

Article 3-6 - L'introduction de poissons ou d'alevins provenant d'établissements de pisciculture ou d'aquaculture non agréés au plan sanitaire est interdite. Conformément à l'article L.436-9 du code de l'environnement, en l'absence d'autorisation administrative, le transport à l'état vivant de spécimens appartenant à des espèces susceptibles de provoquer des déséquilibres biologiques est interdit. Conformément à l'article L.432-12 du code de l'environnement, il est interdit de céder ou de vendre le poisson à l'état vif en vue du repeuplement d'autres plans d'eau, s'il ne provient pas d'un établissement de pisciculture ou d'aquaculture agréé par la Direction départementale de la cohésion sociale et de la protection des populations.

Article 3-7 - En cas de suspicion de maladie du poisson, le propriétaire alertera sans délai la Direction départementale de la cohésion sociale et de la protection des populations, aux fins de prendre toutes mesures utiles.

Section IV - Dispositions relatives aux ouvrages

Article 4-1 - Chaussée : la chaussée doit être établie conformément aux règles de l'art, de façon à assurer la stabilité des ouvrages et la sécurité des personnes et des biens. Une revanche minimale de 0,40m au-dessus de la ligne des plus hautes eaux sera maintenue. Une protection anti-batillage sera mise en place si nécessaire. Le permissionnaire devra limiter la pousse de végétation ligneuse sur la chaussée par un entretien régulier.

Article 4-2 - Évacuateur des eaux de fond : l'évacuation des eaux du fond est réalisée par deux canalisations de 80 mm de diamètre, dont la prise d'eau sera installée à proximité immédiate du dispositif de vidange, c'est-à-dire au point le plus bas de la retenue. Il devra être calé et dimensionné de façon à évacuer la totalité du débit en régime normal.

Article 4-3 - Ouvrage de vidange : l'étang est équipé d'une vanne amont. La gestion des sédiments en situation de vidange sera réalisée par un système de rétention à l'aval déconnectable et en dérivation de l'écoulement de vidange, comme prévu au dossier. L'ensemble devra permettre la conduite de vidange, la maîtrise et la régulation des débits, l'évacuation des eaux de fond, et la limitation de départ des sédiments.

Article 4-4 - Évacuateur de crue : il doit être maçonné, conçu de façon à résister à une surverse et dimensionné de façon à évacuer au minimum une crue centennale tout en respectant une revanche de 0,40 mètre au-dessus de la ligne des plus hautes eaux, et le débit maximal d'alimentation. La surverse ne doit causer de désordre ni à l'ouvrage ni aux biens et personnes situés à l'aval du site. Selon le dossier déposé, le déversoir de crues présente

une largeur de 1,50 m et une hauteur de 0,60 m. Un second déversoir sera mis en place, constitué de deux canalisations de diamètre 400 mm positionnées 0,60 m sous le sommet de la chaussée et installées suivant une pente de 45 mm/m

Article 4-5 - Pêcherie : les ouvrages doivent être agencés pour permettre la récupération de tous les poissons et crustacés dévalant lors des vidanges, notamment afin d'éviter leur passage dans le cours d'eau récepteur. A cette fin, une pêcherie doit être maintenue en place. Ce dispositif permanent compte au minimum une grille dont l'espacement entre les barreaux n'excède pas 10 mm.

Article 4-6 - Entretien : l'exploitant est tenu d'assurer le fonctionnement et l'entretien des ouvrages ainsi que des grilles, de la chaussée et des abords du plan d'eau conformément à son usage sans engendrer de nuisances à l'environnement, en particulier aux eaux superficielles. La qualité de l'eau doit être surveillée périodiquement et maintenue suffisante pour ne pas risquer de dégrader la qualité des eaux superficielles ou souterraines environnantes.

Article 4-7 - Débit minimal : conformément au dossier, l'ouvrage permettra le maintien d'un débit minimal vers l'aval particulièrement en phase de remplissage.

Section V – Dispositions relatives aux vidanges de l'ouvrage

Article 5-1 - L'étang doit pouvoir être entièrement vidangé. La vidange aura lieu au moins une fois tous les trois ans et sera conduite sous la responsabilité et la surveillance du permissionnaire. La première vidange sera conduite en majeure partie par siphonnage ou par pompage.

Article 5-2 - Période. La vidange est autorisée du 1^{er} avril au 30 novembre et ne devra pas être réalisée en période de forte pluviométrie ou de sécheresse. Le permissionnaire assurera un suivi des conditions météorologiques durant l'opération de manière à prendre le cas échéant toute mesure préventive appropriée.

Article 5-3 - Le service de police de l'eau sera prévenu au plus tard deux semaines avant le début des opérations de vidange et de la remise en eau. Si des conditions particulières (sécurité, salubrité...) le justifient, l'administration se réserve le droit d'exiger l'ajournement de cette opération.

Article 5-4 - Suivi de l'impact. Les opérations de vidange seront régulièrement surveillées. Tout incident sera déclaré immédiatement au service de police de l'eau. La vitesse de descente du plan d'eau sera limitée, voire annulée momentanément si nécessaire, pour éviter l'entraînement de sédiments à l'aval du plan d'eau. Durant la vidange, les eaux rejetées dans les cours d'eau ne devront pas dépasser les valeurs suivantes en moyenne sur 2 heures :

- matières en suspension (MES) : 1 gramme par litre,
- ammonium (NH₄⁺) : 2 milligrammes par litre.

De plus la teneur en oxygène dissous (O₂) ne devra pas être inférieure à 3 milligrammes par litre. À tout moment, les eaux de l'étang et les eaux restituées ne devront nuire ni à la vie du poisson, ni à sa reproduction, ni à sa valeur alimentaire. Le milieu aval ne devra subir aucun dommage du fait de la vidange, tel que le déversement de boues, sédiments, vase. Le Préfet pourra le cas échéant imposer un suivi de la qualité des eaux pendant la vidange.

Article 5-5 - Le poisson présent dans le plan d'eau devra être récupéré de manière à éviter sa dévalaison dans le cours d'eau, trié et géré conformément aux dispositions de la section 3 du présent arrêté, et des articles L. 432-2, L. 432-10, L. 436-9 et L. 432-12 du Code de l'environnement. Les espèces susceptibles de provoquer des déséquilibres biologiques et les poissons en mauvais état sanitaire seront détruits.

Article 5-6 - Curage. Si nécessaire, le curage « vieux bords, vieux fond » du plan d'eau sera effectué en assec et les matériaux enlevés seront entreposés en un lieu non inondable. Leur

composition devra être compatible avec la protection des sols et des eaux, notamment en ce qui concerne les métaux lourds et autres éléments toxiques qu'ils pourraient contenir.

Article 5-7 - Remise en eau. Le remplissage du plan d'eau est interdit du 15 juin au 30 septembre. Lors du remplissage, un débit minimal devra être maintenu dans le cours d'eau aval conformément au dossier.

Section VI - Dispositions diverses

Article 6-1 - A toute époque, le permissionnaire est tenu de donner aux agents chargés de la police de l'eau libre accès aux ouvrages dans les conditions prévues à l'article L.216-4 du code de l'environnement. Sur leur demande, il devra les mettre à même de procéder, à ses frais, à toutes mesures et vérifications utiles pour constater l'exécution du présent arrêté.

Article 6-2 - Il est précisé toutefois que les prescriptions du présent arrêté, tout comme les contrôles éventuels effectués par le service de police de l'eau, ne sauraient avoir pour effet d'exonérer le permissionnaire de sa responsabilité, qui demeure pleine et entière, tant en ce qui concerne la conception et la réalisation des ouvrages que leur entretien et leur exploitation.

Article 6-3 - L'autorisation est accordée à titre personnel, précaire et révocable sans indemnité de l'État exerçant ses pouvoirs de police. Le bénéficiaire de l'autorisation ne peut être transmis à une autre personne que celle mentionnée au dossier de demande d'autorisation qu'à la condition expresse que le nouveau bénéficiaire en fasse la déclaration au préfet, dans les trois mois qui suivent la prise en charge de l'ouvrage, de l'installation, des travaux ou des aménagements ou le début de l'exercice de son activité. Le préfet donne acte de cette déclaration. L'absence de déclaration pourra entraîner la déchéance de la présente autorisation.

Article 6-4 - Les droits des tiers sont et demeurent expressément réservés.

Article 6-5 - La présente autorisation ne dispense en aucun cas le permissionnaire de faire les déclarations ou d'obtenir les autorisations requises par d'autres réglementations.

Article 6-6 - Si le plan d'eau reste en assec pendant une période supérieure à **deux** ans consécutifs, l'exploitant du site devra en faire la déclaration au préfet au plus tard dans le mois suivant l'expiration du délai de deux ans. Le préfet peut décider que la remise en eau sera subordonnée à une nouvelle demande d'autorisation ou déclaration dans les cas prévus par l'article R.214-47 du code de l'environnement. En cas de cessation définitive d'exploitation et d'absence prolongée d'entretien du plan d'eau, le déclarant procédera au rétablissement des écoulements naturels tels qu'ils existaient antérieurement, à l'isolement des ouvrages abandonnés, afin de prévenir tout danger pour la salubrité et la sécurité publique.

Article 6-7 - Conformément aux dispositions de l'article L.214-4 du code de l'environnement, l'autorisation peut être retirée ou modifiée, sans indemnité de la part de l'État exerçant ses pouvoirs de police, dans les cas suivants :

1° Dans l'intérêt de la salubrité publique, et notamment lorsque ce retrait ou cette modification est nécessaire à l'alimentation en eau potable des populations ;

2° Pour prévenir ou faire cesser les inondations ou en cas de menace pour la sécurité publique ;

3° En cas de menace majeure pour le milieu aquatique, et notamment lorsque les milieux aquatiques sont soumis à des conditions hydrauliques critiques non compatibles avec leur préservation ;

4° Lorsque les ouvrages ou installations sont abandonnés ou ne font plus l'objet d'un entretien régulier.

Article 6-8 - Publication et information des tiers. En vue de l'information des tiers, le présent arrêté sera publié au recueil des actes administratifs de la préfecture et une copie en est déposée à la mairie de Saint-Symphorien-sur-Couze, et peut y être consultée. Un extrait de cet arrêté est affiché à la mairie de Saint-Symphorien-sur-Couze pendant une durée minimale

de un mois ; procès-verbal de l'accomplissement de ces formalités est dressé par les soins du maire.

Article 6-9 - Exécution. Le directeur départemental des territoires, le secrétaire général de la préfecture, le maire de Saint-Symphorien-sur-Couze le commandant du groupement de gendarmerie départementale, le chef du service départemental de l'office national de l'eau et des milieux aquatiques de la Haute-Vienne et les agents du service de police de l'eau, sont chargés, chacun en ce qui les concerne, de l'exécution du présent arrêté qui sera notifié au permissionnaire.

à Limoges, le 12 avril 2017

Pour le préfet et par délégation,
Pour le directeur départemental des territoires,

Eric HULOT

Direction Départementale des Territoires 87

87-2016-10-13-012

Arrêté préfectoral portant déclaration d'intérêt général du programme d'effacement de trois plans d'eau sur le bassin versant de la Gorre, dans la commune de Pageas, par le Parc Naturel Régional Périgord-Limousin

Arrêté préfectoral portant déclaration d'intérêt général du programme d'effacement de trois plans d'eau sur le bassin versant de la Gorre, dans la commune de Pageas, par le Parc naturel régional Périgord-Limousin

Le préfet de la Haute-Vienne,
Chevalier de la Légion d'honneur,
Officier de l'ordre national du Mérite

Vu la loi du 29 décembre 1892 relative aux dommages causés à la propriété privée par l'exécution de travaux publics ;

Vu la partie législative du code de l'environnement notamment les articles L.211-7, L.211-7-1 et L.214-1 à L.214-6 ;

Vu la partie réglementaire du code de l'environnement notamment les articles R.214-1, R.214-32 à R.214-56, R.214-88 à R.214-104 ;

Vu le code rural, notamment les articles L.151-36 à L.151-40 et R.151-40 à R.151-49. ;

Vu l'arrêté du 27 août 1999 modifié fixant les prescriptions générales applicables aux opérations de vidanges de plans d'eau soumises à déclaration en application des articles L.214-1 à L.214-6 du code de l'environnement ;

Vu l'arrêté du 18 novembre 2015 portant approbation du Schéma Directeur d'Aménagement et de Gestion des Eaux du bassin Loire-Bretagne ;

Vu le schéma d'aménagement et de gestion des eaux (SAGE) du bassin de la Vienne, approuvé par arrêté inter-préfectoral du 8 mars 2013 ;

Vu la déclaration au titre du code de l'environnement reçue le 26 juillet 2016, relative à la vidange et l'effacement du plan d'eau du GFA de Tirvaillas enregistré au service de police de l'eau sous le numéro 1474, situé sur la parcelle cadastrée section A numéro 145 à Pageas ;

Vu la déclaration au titre du code de l'environnement reçue le 26 juillet 2016, relative à la vidange et l'effacement de deux plans d'eau appartenant à l'indivision ANDREAU représentée par Madame Denise ANDREAU née CHAMBON, l'un enregistré sous le numéro 578 et situé sur les parcelles cadastrées section E numéros 203 et 204 à Pageas, l'autre enregistré sous le numéro 6761 et situé sur la parcelle cadastrée section C numéro 125 à Pageas ;

Vu les deux récépissés de déclaration établis en date du 2 septembre 2016 ;

Vu la délibération du Parc naturel régional Périgord-Limousin (PNRPL) en date du 15 octobre 2015 sollicitant le bénéfice d'une déclaration d'intérêt général pour la mise en œuvre du programme d'effacement de trois plans d'eau à Pageas ;

Vu le dossier déposé le 26 juillet 2016 auprès de la Direction Départementale des territoires de la Haute-Vienne, sollicitant la déclaration d'intérêt général et la déclaration relatives au programme d'effacement de trois plans d'eau à Pageas ;

Vu le rapport du directeur départemental des territoires, chargé de la police de l'eau ;

Vu l'avis du demandeur sur le projet d'arrêté ;

Considérant les objectifs du SDAGE, pour le maintien du bon état des eaux sur la masse d'eau FRGR0383« la Gorre et ses affluents depuis la source jusqu'à sa confluence avec la Vienne » ;

Considérant que le programme de travaux s'inscrit dans l'objectif de restauration de la qualité des milieux aquatiques ;

Considérant que ces travaux visant l'amélioration de l'état de la masse d'eau FRGR0383« la Gorre et ses affluents depuis la source jusqu'à sa confluence avec la Vienne » au regard des objectifs d'atteinte du bon état présentent un caractère d'intérêt général ;

Considérant qu'en vertu de l'article L.211-7 du code de l'environnement, les collectivités territoriales et leurs groupements, ainsi que les syndicats mixtes créés en application de l'article L.5721-2 du code général des collectivités territoriales sont habilités à utiliser les articles L.151-36 à L.151-40 du code rural pour entreprendre l'étude et l'exécution de tous travaux présentant un caractère d'intérêt général et visant la restauration des écosystèmes aquatiques ;

Considérant que le PNRPL, maître d'ouvrage de l'opération, ne prévoit pas de demander de participation financière aux propriétaires des ouvrages concernés et qu'en vertu de l'article L.151-37 du code rural, les travaux de la restauration de la continuité écologique sont en conséquence dispensés d'enquête publique ;

Considérant qu'une convention est par ailleurs établie entre le Parc naturel régional Périgord Limousin, maître d'ouvrage de l'opération, et les propriétaires des ouvrages concernés ;

Sur proposition du directeur départemental des territoires de la Haute-Vienne ;

A R R Ê T E

Article 1 : Sont déclarés d'intérêt général les travaux tels qu'ils sont décrits dans le dossier présentant le programme envisagé par le Parc Naturel Régional Périgord Limousin relatif à l'effacement de trois plans d'eau situés à Pageas, appartenant :

- d'une part au GFA de Tirvaillas : plan d'eau n°1474 situé sur la parcelle cadastrée section A numéro 145,

- d'autre part à l'indivision ANDREAU : plan d'eau n°578 sur les parcelles cadastrées section E numéros 203 et 204 et plan d'eau n°6761 situé sur la parcelle cadastrée section C numéro 125.

La masse d'eau concernée par le programme de travaux est la masse d'eau FRGR0383« la Gorre et ses affluents depuis la source jusqu'à sa confluence avec la Vienne ».

Le dossier précité peut être consulté auprès du Parc naturel régional Périgord Limousin, ainsi qu'à la direction départementale des territoires de Haute-Vienne.

Article 2 : Durée de validité de la décision. La présente déclaration d'intérêt général est valable pour une durée de trois ans à partir de la signature du présent arrêté, portant sur la réalisation des aménagements, et les opérations de suivi décrites à l'article 1.

Si les travaux n'ont pas fait l'objet d'un commencement de réalisation substantiel dans un délai de trois ans à compter de la date du présent arrêté, la déclaration d'intérêt général devient caduque au-delà de ce délai.

Article 3 : Objectifs des travaux. Les travaux envisagés concernant la vidange et l'effacement des trois étangs mentionnés à l'article 1. Ils s'inscrivent dans le cadre :

- du maintien du bon état des eaux sur la masse d'eau FRGR0383 susvisée ;

- des orientations du SDAGE Loire-Bretagne : « Repenser l'aménagement des cours d'eau », « Préserver les zones humides », « Préserver la biodiversité aquatique » et « Préserver les têtes de bassin versant » ;

- et des objectifs du SAGE Vienne : « Restaurer la qualité hydromorphologique des cours d'eau du bassin », « Assurer la continuité écologique », « Préserver, gérer et restaurer les zones humides de l'ensemble du bassin », « Préserver les têtes de bassin », et « Gérer les étangs et leur création ».

Article 4 : Financement des travaux. La réalisation du programme de travaux est prévue en partenariat avec l'agence de l'eau Loire-Bretagne et la Région Nouvelle Aquitaine.

Le financement des travaux est à la charge du Parc naturel régional Périgord Limousin qui ne prévoit pas, en ce qui concerne les travaux d'effacement des trois étangs identifiés, de demander de participation financière aux propriétaires des ouvrages concernés.

A l'issue de la réalisation des travaux, le Parc naturel régional Périgord Limousin fournira au service chargé de la police de l'eau un rapport évaluant l'écart avec les objectifs fixés dans le dossier de demande présenté, l'efficacité des travaux mis en œuvre et les adaptations envisagées le cas échéant.

Article 5 : Modification substantielle du programme de travaux. Une nouvelle déclaration du caractère d'intérêt général des travaux doit être demandée dans les conditions prévues à l'article R.214-91 du code de l'environnement par la personne qui a obtenu la déclaration initiale ou est substituée à celle-ci :

1. Lorsqu'elle prend une décision, autre que celle de prendre en charge la totalité des dépenses, entraînant une modification de la répartition des dépenses ou des bases de calcul des participations des personnes qui ont rendu les travaux nécessaires ou y trouvent un intérêt ;

2. Lorsqu'il est prévu de modifier d'une façon substantielle les travaux réalisés dans le cadre de la déclaration initiale, ou leurs conditions de fonctionnement, y compris si cette modification est la conséquence d'une décision administrative prise en application des articles L.214-1 à L.214-6 du code de l'environnement.

Article 6 : Conventions avec les propriétaires. Des conventions spécifiques fixant l'ensemble des modalités techniques, financières et juridiques des projets seront établies entre le maître d'ouvrage et les propriétaires des ouvrages concernés par les interventions programmées.

Article 7 : Droits des tiers. Les droits des tiers sont et demeurent expressément réservés.

Article 8 : Publication et information des tiers. Un extrait de la présente autorisation sera affiché pendant une durée minimale d'un mois à la mairie de Pageas. Un exemplaire du dossier de demande d'autorisation sera mis à la disposition du public pour information à la préfecture de la Haute-Vienne, ainsi qu'à la mairie de la commune de Pageas.

La présente autorisation sera à disposition du public sur le site Internet de la préfecture de la Haute-Vienne pendant une durée d'au moins 1 an.

Article 9 : Voies et délais de recours. Le présent arrêté est susceptible de recours devant le tribunal administratif territorialement compétent à compter de sa notification dans un délai de deux mois par le pétitionnaire et dans un délai de un an par les tiers à compter de la publication ou de l'affichage de la décision.

Dans le même délai de deux mois, le pétitionnaire peut présenter un recours gracieux. Le silence gardé par l'administration pendant plus deux mois sur la demande de recours gracieux emporte décision implicite de rejet de cette demande conformément à l'article R.421-2 du code de justice administrative.

Article 11 : Exécution. Le directeur départemental des territoires, le secrétaire général de la préfecture, le maire de Pageas, le commandant du groupement de gendarmerie départementale, le chef du service départemental de l'office national de l'eau et des milieux aquatiques de la Haute-Vienne et les agents du service de police de l'eau, sont chargés, chacun en ce qui les concerne, de l'exécution du présent arrêté qui sera publié au recueil des actes administratifs de la préfecture.

à Limoges, le 13 octobre 2016

Pour le préfet et par délégation,
Pour le directeur départemental des territoires,

Eric HULOT

DREAL

87-2017-04-05-005

Arrêté relatif à la mise en oeuvre des investissements forestiers non productifs dans le cadre des contrats Natura 2000 sur le périmètre du programme de développement rural du Limousin

PRÉFET DE LA RÉGION NOUVELLE-AQUITAINE

Direction régionale de l'environnement, de l'aménagement
et du logement Nouvelle-Aquitaine

Arrêté n°
relatif à la mise en œuvre des investissements forestiers non productifs
dans le cadre des contrats Natura 2000
sur le périmètre du programme de développement rural du Limousin

Le Préfet de la région Nouvelle-Aquitaine,
Préfet de la zone de défense et de sécurité Sud-ouest,
Préfet de la Gironde,

VU le règlement (UE) 1305/2013 du Parlement européen et du Conseil du 17 décembre 2013 concernant le soutien au développement rural par le Fonds européen agricole pour le développement rural (FEADER),

VU le Programme de développement rural du Limousin approuvé par la commission européenne le 24 novembre 2015,

VU le Code de l'environnement, notamment les articles L.414-3 et R.414-13 à R.414-18,

VU le décret n° 99-1060 du 16 décembre 1999 modifié par le décret 2003-367 du 18 avril 2003, relatif aux subventions de l'État pour les projets d'investissement,

VU le décret n° 2014-580 du 3 juin 2014 relatif à la gestion de tout ou partie des fonds européens pour la période 2014-2020,

VU le décret n° 2015-445 du 16 avril 2015 relatif à la mise en œuvre des programmes de développement rural pour la période 2014-2020,

VU l'arrêté ministériel du 16 novembre 2001 modifié par l'arrêté ministériel du 13 juillet 2005 relatif à la liste des types d'habitats naturels et des espèces de faune et de flore sauvages qui peuvent justifier la désignation de zones spéciales de conservation au titre du réseau écologique européen Natura 2000,

VU l'arrêté ministériel du 16 novembre 2001 modifié par l'arrêté ministériel du 13 juillet 2005 relatif à la liste des espèces d'oiseaux qui peuvent justifier la désignation de zones de protection spéciale au titre du réseau écologique européen Natura 2000,

VU l'arrêté ministériel du 17 novembre 2008 modifié, fixant la liste des actions éligibles à la contrepartie financière de l'État dans le cadre des contrats Natura 2000,

VU l'avis du Conseil scientifique régional du patrimoine naturel en date du 1^{er} juillet 2014,

VU l'absence d'observations formulées lors de la consultation du public réalisée du 08 février 2017 au 02 mars 2017,

VU la proposition du Directeur Régional de l'Environnement, de l'Aménagement et du Logement,

SUR la proposition de Monsieur le Secrétaire général pour les affaires régionales,

ARRETE

ARTICLE 1 - OBJET

Le présent arrêté a pour objet de définir pour le périmètre du Programme de développement rural du Limousin (sur les départements de la Corrèze, de la Creuse et de la Haute-Vienne), **les conditions techniques et financières des mesures contractuelles de gestion des sites Natura 2000 en milieux forestiers.**

Ces financements seront mobilisés par le biais de contrats Natura 2000 forestiers. Ces contrats seront conformes aux objectifs de conservation, aux moyens techniques et aux propositions financières validés dans le document d'objectifs du site Natura 2000 concerné.

ARTICLE 2 - DISPOSITIONS CONCERNANT LES BÉNÉFICIAIRES

Le contrat Natura 2000 est conclu entre le préfet de département et le titulaire de droits réels ou personnels conférant la jouissance des parcelles concernées.

Les personnes publiques ou privées titulaires de droits réels et personnels sur des parcelles appartenant au domaine privé de l'État peuvent souscrire un contrat Natura 2000.

ARTICLE 3 - DISPOSITIONS GÉNÉRALES FINANCIÈRES

Le contrat Natura 2000 forestier finance exclusivement les investissements non productifs en forêt et espaces boisés définis dans les lignes directrices de l'Union européenne concernant les aides d'État dans les secteurs agricole et forestier et dans les zones rurales 2014-2020 :

On entend par forêt une étendue de plus de 0,5 hectare caractérisée par un peuplement d'arbres d'une hauteur supérieure à 5 mètres et des frondaisons couvrant plus de 10 % de sa surface, ou par un peuplement d'arbres pouvant atteindre ces seuils in situ. Sont exclues les terres destinées principalement à un usage agricole ou urbain. Un État membre ou une région peut choisir d'appliquer une autre définition de la forêt sur la base de la législation nationale existante ou d'un système d'inventaire. Les États membres ou les régions doivent présenter cette définition dans la notification et, lorsqu'elle porte sur une mesure de développement rural, il y a lieu de l'indiquer dans le programme de développement rural.

ARTICLE 4 – MESURES DE GESTION DES MILIEUX FORESTIERS ÉLIGIBLES À UN FINANCEMENT

Article 4-1 - Généralités

Les mesures de gestion des milieux forestiers éligibles à un financement dans le cadre d'un contrat Natura 2000 sur le périmètre du Programme de développement rural du Limousin sont précisées dans les annexes du présent arrêté.

Pour chacune des mesures mentionnées sont précisés :

- l'objectif de l'action en lien avec les objectifs de conservation des habitats et espèces,
- les conditions particulières d'éligibilité,
- les engagements :
 - les engagements non rémunérés,
 - les engagements rémunérés (éligibles à un financement).
- les points de contrôle minima associés,
- les coûts plafond des opérations sur devis qui seront payés sur facture acquittée, ou les barèmes des coûts forfaitaires,
- une liste indicative des habitats et des espèces pour lesquels la pertinence de l'action est avérée. Cette liste n'est pas exhaustive, le choix est laissé au service instructeur de l'adapter aux configurations.

Article 4-2 - Frais d'expertise et de maîtrise d'œuvre

Pour chacune des actions listées, quel que soit le milieu et lorsque l'éligibilité de la mesure est avérée, il est possible de prévoir dans le coût subventionnable une prise en charge, totale ou partielle :

- du suivi de chantier,
- du diagnostic à la parcelle réalisé **après** signature du contrat **si celui-ci n'a pas déjà été financé dans le cadre du DOCOB ou de l'animation.**

Ils doivent être réalisés par un expert agréé, un bureau d'études, un salarié de coopérative reconnu comme un homme de l'art par arrêté du préfet de région, un ingénieur ou technicien de l'Office National des Forêts (ONF), ou un expert d'une association agréée au titre de la protection de la nature dès lors qu'il travaille en lien avec la structure animatrice du site Natura 2000.

La prise en charge de cette dépense connexe doit être d'un montant marginal par rapport au montant de l'action contractuelle et dans tous les cas **inférieure à 12%** du montant de l'action concernée. Elle est payée sur présentation des pièces justificatives des dépenses.

ARTICLE 5 - DURÉE DU CONTRAT ET DURÉE DE L'ENGAGEMENT

Pour l'ensemble des mesures, la durée du contrat est de 5 ans.

Dans le cas particulier de la mesure F12i « Dispositif favorisant le développement de bois sénescents », la durée de l'engagement (30 ans) dépasse la durée du contrat et le contrat est soumis à des contrôles pendant toute la durée de l'engagement à courir après le paiement final du contrat, car l'objectif justifiant l'intervention financière peut être réduit à néant par un changement d'orientation à l'issue du contrat de 5 ans.

ARTICLE 6 - ABROGATION

Le présent arrêté abroge et remplace l'arrêté préfectoral N°08-246 du 28 juillet 2008 du préfet de la région Limousin, relatif à la mise en œuvre des investissements forestiers non productifs dans le cadre des contrats Natura 2000.

ARTICLE 7 - RECOURS


Le présent arrêté peut faire l'objet d'un recours contentieux auprès du Tribunal administratif de Bordeaux – 9, Rue Tastet - CS 21490 - 33063 Bordeaux Cedex, dans un délai de deux mois à compter de sa publication.

ARTICLE 8 - EXÉCUTION

Le Secrétaire Général pour les Affaires Régionales, le Directeur Régional de l'Environnement, de l'Aménagement et du Logement, le Directeur Régional de l'Alimentation, de l'Agriculture et de la Forêt, les Préfets et les Directeurs Départementaux des Territoires des départements de la Corrèze, de la Creuse et de la Haute-Vienne sont chargés, chacun en ce qui les concerne, de l'exécution du présent arrêté qui sera publié aux recueils des actes administratifs de la préfecture de région et des préfectures de la Corrèze, de la Creuse et de la Haute-Vienne.

Bordeaux, le - 5 AVR. 2017

Le Préfet de région



Pierre DARTOUT

PREFECTURE DE LA REGION NOUVELLE-AQUITAINE

DOCUMENT ANNEXE A L'ARRETE

DU PREFET DE LA REGION NOUVELLE-AQUITAINE

**relatif à la mise en œuvre des investissements forestiers non productifs dans le cadre des
contrats Natura 2000 en Limousin**

SOMMAIRE

Conditions générales de mise en œuvre des mesures.....	3
Liste et fiches des actions contractuelles de gestion des sites Natura 2000 éligibles à un financement en région Limousin.....	4
F01i - Création ou rétablissement de clairières ou de landes.....	5
F02i - Création ou rétablissement de mares ou d'étangs forestiers.....	7
F05 - Travaux de marquage, d'abattage ou de taille sans enjeu de production.....	10
F06i - Chantier d'entretien et de restauration des ripisylves, de la végétation des berges et enlèvement raisonné des embâcles – contexte productif ou non.....	12
F08 - Réalisation de dégagements ou débroussailllements manuels à la place de dégagements ou débroussailllements chimiques ou mécaniques.....	15
F09i - Prise en charge de certains surcoûts d'investissement visant à réduire l'impact des dessertes en forêt.....	17
F10i - Mise en défens de types d'habitat d'intérêt communautaire.....	19
F11 - Chantiers d'élimination ou de limitation d'une espèce indésirable.....	21
F12i - Dispositif favorisant le développement de bois sénescents.....	24
F13i - Opérations innovantes au profit d'espèces ou d'habitats.....	32
F14i - Investissements visant à informer les usagers de la forêt.....	33
F15i - Travaux d'irrégularisation de peuplements forestiers selon une logique non productive.....	35
F16 - Prise en charge du surcoût lié à la mise en œuvre d'un débardage alternatif.....	37
F17i - Travaux d'aménagement de lisière étagée.....	39

Conditions générales de mise en œuvre des mesures

La durée de l'engagement est de 5 ans minimum pour toutes les mesures sauf pour la mesure F12i « Dispositif favorisant le développement de bois sénescents » pour laquelle la durée de l'engagement est de 30 ans (la durée de l'engagement dépasse alors exceptionnellement la durée du contrat, qu'il est vivement recommandé d'établir pour une durée de 5 ans).

Les opérations doivent respecter la pérennité des peuplements forestiers alentours. Des précautions doivent notamment être prises en cas d'intervention mécanique pour ménager les sols forestiers.

Les interventions doivent se faire dans la mesure du possible hors période de nidification et de mise bas des espèces sensibles présentes sur la parcelle.

Si le contrat dans lequel s'insère cette mesure est conçu notamment au bénéfice d'une ou plusieurs espèces animales, la période d'intervention autorisée pour l'application de cette mesure doit se situer prioritairement en dehors des périodes de forte sensibilité au dérangement de ces espèces.

La mesure F14i « Investissements visant à informer les usagers de la forêt » ne peut être contractualisée qu'accompagnée d'au moins une autre mesure de gestion des milieux forestiers figurant à la présente annexe.

Liste et fiches des actions contractuelles de gestion des sites Natura 2000 éligibles à un financement en région Limousin

- F01i - Création ou rétablissement de clairières ou de landes**
- F02i - Création ou rétablissement de mares forestières**
- F05 - Travaux de marquage, d'abattage ou de taille sans enjeu de production**
- F06i - Chantier d'entretien et de restauration des ripisylves, de la végétation des berges et enlèvement raisonné des embâcles**
- F08- Réalisation de dégagements ou débroussaillments manuels à la place de dégagements ou débroussaillments chimiques ou mécaniques**
- F09i - Prise en charge de certains surcoûts d'investissement visant à réduire l'impact des dessertes en forêt**
- F10i - Mise en défens de types d'habitat d'intérêt communautaire**
- F11 - Chantiers d'élimination ou de limitation d'une espèce indésirable**
- F12i - Dispositif favorisant le développement de bois sénescents**
- F13i - Opérations innovantes au profit d'espèces ou d'habitats**
- F14i - Investissements visant à informer les usagers de la forêt**
- F15i - Travaux d'irrégularisation de peuplements forestiers selon une logique non productive**
- F16 – Prise en charge du surcoût lié à la mise en œuvre d'un débardage alternatif**
- F17i – Travaux d'aménagement de lisière étagée**

F011 - Création ou rétablissement de clairières ou de landes

- Objectifs de l'action

L'action concerne la création ou le rétablissement de clairières ou de landes dans les peuplements forestiers au profit des espèces ou habitats ayant justifié la désignation d'un site, ainsi que les travaux permettant le maintien de leur fonctionnalité écologique.

Cette action peut également concerner la gestion des espaces non forestiers à forte valeur patrimoniale (tourbières, pelouses, habitats rocheux...) qu'il faut protéger de la reconquête forestière.

La création ou le rétablissement de clairières contribue au maintien de certaines espèces végétales ainsi que de plusieurs espèces d'oiseaux comme l'Engoulevent et le Circaète jean-le-blanc dans les landes. Les chiroptères peuvent également être favorisés par la mise en place d'un réseau de clairières du fait de la présence d'insectes.

- Conditions particulières d'éligibilité

On privilégiera les espaces ouverts en voie de fermeture dès lors qu'ils jouent un rôle dans la conservation de l'espèce ou de l'habitat considéré.

La création de clairière dans un peuplement forestier devra rester exceptionnelle.

Les clairières (et autres espaces ouverts) à maintenir ou à créer doivent avoir une superficie maximale de 1500 m².

La surface minimale lorsqu'elle n'est pas précisée dans le document d'objectif sera de 5 ares.

- Engagements

Engagements non rémunérés	<p>- Les travaux devront prendre en compte la biodiversité et en particulier la présence des espèces de la directive Faune Flore Habitats en évitant les périodes susceptibles de troubler leur reproduction ou leur hibernation. Pour chaque contrat, en fonction des espèces présentes, la période d'intervention sera fixée en liaison avec l'animateur du site NATURA 2000 qui prendra le cas échéant l'avis d'expert ;</p> <p>- L'utilisation de phytocides ou débroussaillants est interdite ;</p> <p>- L'animateur du site NATURA 2000, accompagné s'il le souhaite d'experts, aura libre accès aux parcelles faisant l'objet du contrat pour un diagnostic préalable, puis pour les suivis scientifiques nécessaires. Dans la mesure du possible, il informera le propriétaire de son passage.</p> <p>- Le bénéficiaire devra consigner dans un cahier d'enregistrement consultable (dans le cadre des travaux en règle) :</p> <ul style="list-style-type: none"> • Une carte avec la localisation des zones exploitées (parcellaire forestier et cadastral) et le chiffrage des surfaces concernées ; • Le descriptif des travaux réalisés, y compris les dates d'intervention.
Engagements rémunérés	<p>1. Création ou rétablissement de clairières d'une surface inférieure à 15 ares. Travaux éligibles :</p> <ul style="list-style-type: none"> - Bûcheronnage avec démembrement éventuel des houpiers ; - Arrachage ; - Etrépage (mise à nu des horizons minéraux) ; - Exportation des produits si nécessaire pour l'habitat concerné ou en cas de risque phytosanitaire pour des peuplements résineux ; - Fauche, débroussaillage, broyage ; - Etudes et frais d'expert ; - Toute autre opération concourant aux objectifs de l'action est éligible sur avis du service instructeur. <p>2. Entretien des zones ouvertes après les travaux, si nécessaire (en lien avec l'animateur du site), pendant les 5 années suivant la signature du contrat, par fauche, débroussaillage, ou broyage (avec un maximum de 2 interventions par an).</p>

- Montant de l'aide et modalités de versement

L'aide est accordée au vu des devis présentés comportant la description des travaux (y compris les périodes d'exécution) pour un montant total maximal subventionnable de 15 000 € par ha pour l'ensemble du projet, et à un taux de 100%. Une majoration de 15% sera possible pour des difficultés particulières avérées et validées par les services instructeurs.

La subvention est versée après réception des travaux, sur présentation des factures et/ou autres justificatifs de dépenses, (acquittées par le demandeur de l'aide – date et cachet du prestataire après paiement) validés par la DDT.

Dans le cas où le contrat Natura 2000 prévoit de financer une coupe de bois (réalisée au bénéfice des habitats et des espèces ayant justifié la désignation du site et donc hors d'une logique de production), une déduction du montant estimé des produits, qui doit rester marginal par rapport au montant du contrat, sera réalisée au moment de l'instruction du contrat.

En revanche, si la coupe de bois est contractualisée en engagement non rémunéré, aucune condition particulière n'est fixée pour le devenir des bois.

- Points de contrôle minima associés

- Réalisation effective par comparaison des engagements du cahier des charges et du plan de localisation avec les travaux réalisés : contrôle du respect de la fourchette, contrôle de la gestion des ligneux de hauteur supérieure à 3 mètres sur les zones travaillées sur la durée du contrat suivant les spécifications des documents d'objectif ;
- Vérification dans le cahier d'enregistrement des interventions (dans le cadre de travaux réalisés en régie) des surfaces des zones traitées et du type de travaux réalisés ;
- Vérification des factures ou des pièces de valeur probante équivalente.

- Liste indicative d'habitats et d'espèces prioritairement concernés par l'action

Habitat(s) :

Tous les habitats non forestiers hygrophiles, mésophiles à xérophiles ou habitats rocheux mentionnés dans l'arrêté du 16 novembre 2001 modifié.

Espèce (s) :

1074	<i>Eriogaster catax</i>	Laineuse du prunellier
1303	<i>Rhinolophus hipposideros</i>	Petit rhinolophe
1304	<i>Rhinolophus ferrumequinum</i>	Grand rhinolophe
1308	<i>Barbastella barbastellus</i>	Barbastelle
1321	<i>Myotis emarginatus</i>	Vespertilion à oreilles échancrées
1323	<i>Myotis bechsteinii</i>	Vespertilion de Bechstein
1324	<i>Myotis myotis</i>	Grand murin
A224	<i>Caprimulgus europaeus</i>	Engoulevent d'Europe
A082	<i>Circus cyaneus</i>	Busard Saint Martin

F02I - Création ou rétablissement de mares ou d'étangs forestiers

• Objectifs de l'action

L'action concerne le rétablissement ou la création de mares ou d'étangs forestiers au profit des espèces ou habitats ayant justifié la désignation d'un site, ainsi que les travaux permettant le maintien de leur fonctionnalité écologique. Par fonctionnalité écologique, on entend la fonctionnalité écosystémique d'une mare (ou d'un étang) en elle-même ou son insertion dans un réseau de mares (ou d'étangs) cohérent pour une population d'espèce.

Les travaux pour le rétablissement des mares (ou des étangs) peuvent viser des habitats des eaux douces dormantes ou les espèces d'intérêt communautaire dépendantes de l'existence des mares (ou des étangs). Cette action permet de maintenir ou de développer un maillage de mares (ou d'étangs) compatible avec des échanges intra-populationnels (quelques centaines de mètres entre deux mares (ou étangs) proches) des espèces dépendantes des mares (triton crêté, discoglosse sarde) ou d'autres milieux équivalents (sonneur à ventre jaune).

• Conditions particulières d'éligibilité

- L'action vise la création ou le rétablissement de mares ou d'étangs ou les travaux ponctuels sur une mare ou un étang. On privilégiera les mares existantes. La création de mare devra rester exceptionnelle ;
- Sont éligibles les étendues d'eau qui répondent à la définition suivante :
 - superficie de moins de 1000 m²,
 - faible profondeur de 2 m maximum,
 - alimentée par les eaux pluviales ou phréatiques, permanente ou temporaire.
- La surface minimum de l'ensemble des mares ou étang lorsqu'elle n'est pas précisée dans le document d'objectif sera de 10m² ;
- Lors de la définition des travaux, le bénéficiaire veillera à l'atteinte des objectifs locaux de rétablissement du bon état écologique des eaux dans le respect des documents de planification de la politique de l'eau. A ce titre, la mare (ou l'étang) ne doit pas être en communication avec un cours d'eau ;
- La présence d'eau permanente peut être exigée dans le cahier des charges en fonction des conditions géologiques et climatiques locales, des espèces ou habitats considérés et des modalités de contrôle prévues.

• Engagements

Engagements non rémunérés	<ul style="list-style-type: none">- Les travaux devront prendre en compte la biodiversité et en particulier la présence des espèces de la directive Faune Flore Habitats en évitant les périodes susceptibles de troubler leur reproduction ou leur hibernation. Pour chaque contrat, en fonction des espèces présentes, la période d'intervention sera fixée en liaison avec l'animateur du site NATURA 2000 qui prendra le cas échéant l'avis d'expert ;- Les travaux doivent respecter la pérennité des milieux humides remarquables ;- L'utilisation de biocides, phytocides ou débroussaillants est interdite sur un rayon de 50 mètres autour de la mare ou de l'étang ;- Il est interdit d'utiliser des procédés chimiques en cas de lutte contre les nuisibles ;- Aucun résidu d'exploitation ne doit être déversé dans la mare ou l'étang ;- Le bénéficiaire s'engage à n'introduire aucune espèce animale ou végétale dans la mare ou l'étang et à ne pas entreposer de sel à proximité ;
----------------------------------	--

	<ul style="list-style-type: none"> - La mare ne pourra être destinée à la constitution d'une réserve d'eau à quelques fins que ce soit (DFGI, irrigation...); - Le bénéficiaire devra consigner dans un cahier d'enregistrement consultable (dans le cadre des travaux en régie): <ul style="list-style-type: none"> • Une carte avec la localisation des mares/étangs créés ou restaurés (parcellaire forestier et cadastral); • Le descriptif des travaux réalisés, y compris les dates d'intervention. - En cas d'export des produits du curage de la mare, il faudra les laisser au préalable un minimum de 15 jours à proximité de la mare (20m maximum), afin de permettre aux amphibiens, libellules et autres espèces sortis à l'occasion du curage de regagner par eux-mêmes la mare; - L'animateur du site NATURA 2000, accompagné s'il le souhaite d'experts, aura libre accès aux parcelles faisant l'objet du contrat pour un diagnostic préalable, puis pour les suivis scientifiques nécessaires. Dans la mesure du possible, il informera le propriétaire de son passage; - Le bénéficiaire s'engage également à éviter des opérations de coupes pouvant être préjudiciables au maintien de la mare ou de l'étang (coupe à blanc à proximité) et à maintenir des arbres en quantité suffisante autour de la mare pour assurer un ombrage partiel. Le service instructeur devra préciser le nombre d'arbres à maintenir au moment de la signature du contrat, et la distance des coupes, en liaison avec l'animateur du site et sur proposition de sa part.
<p>Engagements rémunérés</p>	<ul style="list-style-type: none"> - Débroussaillage et nettoyage initial du point d'eau et des abords (y compris léger bûcheronnage avec démembrement et enstérage éventuels des bois); - Reprofilage des berges en pente douce; - Curage à vieux fond avec exportation éventuelle à 20 mètres de la mare, dans les cas de milieux particulièrement fragiles; - Enlèvement de dépôts exogènes divers; - Curage de création avec colmatage éventuel par apport d'argile, et exportation ou régalaie des produits du curage; - Etudes et frais d'expert; - Toute autre opération concourant à l'atteinte des objectifs de l'action est éligible sur avis du service instructeur.

• Montant de l'aide et modalités de versement

L'aide est accordée au vu des devis présentés comportant la description des travaux (y compris les périodes d'exécution) pour un montant total maximal subventionnable de 2 500€ par mare ou étang, et à un taux de 100%.

La subvention est versée après réception des travaux, sur présentation des factures et/ou autres justificatifs de dépenses, (acquittées par le demandeur de l'aide – date et cachet du prestataire après paiement) validés par la DDT.

Dans le cas où le contrat Natura 2000 prévoit de financer une coupe de bois (réalisée au bénéfice des habitats et des espèces ayant justifié la désignation du site et donc hors d'une logique de production), une déduction du montant estimé des produits, qui doit rester marginal par rapport au montant du contrat, sera réalisée au moment de l'instruction du contrat.

En revanche, si la coupe de bois est contractualisée en engagement non rémunéré, aucune condition particulière n'est fixée pour le devenir des bois.

- Points de contrôle minima associés
 - Réalisation effective par comparaison des engagements du cahier des charges et du plan de localisation avec les travaux réalisés : contrôle du respect de la fourchette de surface, contrôle de la présence des berges en pente douce, et du maintien d'arbres autour de la mare/étang ;
 - Vérification dans le cahier d'enregistrement des interventions (dans le cadre de travaux réalisés en régle) de la localisation et du type de travaux réalisés ;
 - Vérification des factures ou des pièces de valeur probante équivalente.

- Liste indicative d'habitats et d'espèces concernés par l'action

Habitat (s) :

Les habitats mentionnés à l'arrêté du 16 novembre 2001 modifié, hébergés dans des mares intra-forestières, dont notamment :

3110 - Eaux oligotrophes très peu minéralisées des plaines sablonneuses (Littorelletalia uniflorae)

3130 - Eaux stagnantes, oligotrophes à mésotrophes avec végétation des Littorelletea uniflorae et/ou des Isoeto-Nanojuncetea

3150 - Lacs eutrophes naturels avec végétation du Magnopotamion ou de l'Hydrocharition

Espèce (s) :

1166	<i>Triturus cristatus</i>	Triton crêté
1193	<i>Bombina variegata</i>	Sonneur à ventre jaune
1831	<i>Lurionium natans</i>	Flûteau nageant
1220	<i>Emys orbicularis</i>	Cistude d'Europe
1355	<i>Lutra lutra</i>	Loutre d'Europe

F05 - Travaux de marquage, d'abattage ou de taille sans enjeu de production

- Objectifs de l'action

Cette action concerne les travaux de marquage, d'abattage ou de taille sans enjeu de production, c'est-à-dire dans le but d'améliorer le statut de conservation des espèces ayant justifié la désignation d'un site.

Elle concerne les activités d'éclaircie ou de nettoiemnts au profit de certaines espèces végétales de l'annexe 2 de la directive habitat ou d'habitats d'espèces pour des espèces animales d'intérêt communautaire (Ours, Grand tétras, Tétras lyre...).

On associe à cette action la taille en têtard ou l'émondage de certains arbres dans les zones concernées par certaines espèces comme *Osmoderma eremita*, *Ceramix cerdo* ou *Rosalia alpina* (en plaine pour les saules, les frênes, les peupliers ou encore les chênes).

- Engagements

Engagements non rémunérés	<ul style="list-style-type: none"> - Les travaux devront prendre en compte la biodiversité et en particulier la présence des espèces de la directive Faune Flore Habitats visées en évitant les périodes susceptibles de troubler leur reproduction ou leur hibernation. Pour chaque contrat, en fonction des espèces présentes, la période d'intervention sera fixée en liaison avec l'animateur du site NATURA 2000 qui prendra le cas échéant l'avis d'expert ; - Le bénéficiaire devra consigner dans un cahier d'enregistrement consultable (dans le cadre des travaux en régle) : <ul style="list-style-type: none"> • une carte avec la localisation des zones ouvertes pour l'option 1 et des arbres taillés pour l'option 2, et le chiffrage des surfaces concernées ; • le descriptif des travaux réalisés, y compris les dates d'intervention. - L'animateur du site NATURA 2000, accompagné s'il le souhaite d'experts, aura libre accès aux parcelles faisant l'objet du contrat pour un diagnostic préalable, puis pour les suivis scientifiques nécessaires. Dans la mesure du possible, il informera le propriétaire de son passage ; - L'emploi de phytocides et débroussaillants est interdit ; - Aucun dispositif attractif pour le public ne sera réalisé à proximité de l'aire de l'espèce concernée lorsque celle-ci est sensible au dérangement (le bénéficiaire s'engage à ne pas donner son accord pour tout projet de ce type).
Engagements rémunérés	<p>Option 1 : Maîtrise de l'éclaircissement au sol (chauves-souris, Engoulevent, Busard St-Martin, Bruchie des Vosges) :</p> <p>1. Assurer un éclaircissement au sol suffisant pour permettre aux espèces cibles de se nourrir et/ou de se reproduire. Les surfaces minimales et maximales seront indiquées dans les documents d'objectifs, à défaut elles seront respectivement de 5 ares et 15 ares. Travaux éligibles :</p> <ul style="list-style-type: none"> - Bûcheronnage, abattage de végétaux ligneux, y compris démembrement éventuel ; - Débroussaillage, fauche, broyage ; - Etudes et frais d'expert ; - Toute autre opération concourant à l'atteinte des objectifs de l'action est éligible sur avis du service instructeur. <p>2. Entretien pendant la durée du contrat. (4 débroussaillages, fauches ou broyages au maximum).</p> <p>Option 2 : Taille en têtard ou émondage en faveur de la Rosalie des Alpes, du Pique-prune ou du grand Capricorne :</p>

	<p>1. Reprendre la taille sur des arbres âgés jadis traité en émonde ou têtard. Le nombre d'arbres minimum sera fixé dans les documents d'objectif ; à défaut, il sera validé par le service instructeur en liaison avec l'animateur du site (ou la DREAL).</p> <p>Travaux éligibles :</p> <ul style="list-style-type: none"> - Bûcheronnage, y compris démembrement éventuel ; - Etudes et frais d'expert ; - Toute autre opération concourant à l'atteinte des objectifs de l'action est éligible sur avis du service instructeur. <p>2. Une taille au minimum pendant la durée du contrat.</p>
--	--

- Montant de l'aide et modalités de versement

L'aide est accordée au vu des devis présentés comportant la description des travaux (y compris les périodes d'exécution) à un taux de 100% pour un montant total maximal subventionnable de :

- pour l'option 1 : 2 650 € /ha de surface des trouées effectivement travaillées ;
- pour l'option 2 : 30 € par arbre.

Une majoration de 15% sera possible pour des difficultés particulières avérées et validées par les services instructeurs.

La subvention est versée après réception des travaux, sur présentation des factures et/ou autres justificatifs de dépenses, (acquittées par le demandeur de l'aide – date et cachet du prestataire après paiement) validés par la DDT.

Dans le cas où le contrat Natura 2000 prévoit de financer une coupe de bois (réalisée au bénéfice des habitats et des espèces ayant justifié la désignation du site et donc hors d'une logique de production), une déduction du montant estimé des produits, qui doit rester marginal par rapport au montant du contrat, sera réalisée au moment de l'instruction du contrat.

En revanche, si la coupe de bois est contractualisée en engagement non rémunéré, aucune condition particulière n'est fixée pour le devenir des bois.

- Points de contrôle minima associés

- Réalisation effective par comparaison des engagements du cahier des charges et du plan de localisation : contrôle des surfaces ouvertes ou du nombre d'arbres taillés ;
- Vérification dans le cahier d'enregistrement des interventions (dans le cadre de travaux réalisés en régle) des surfaces des zones traitées et du type de travaux réalisés ;
- Vérification des factures ou des pièces de valeur probante équivalente.

- Liste indicative d'habitats et d'espèces prioritairement concernés par l'action

Habitat(s) :Aucun habitat.

Espèce (s) :

1084	<i>Osmoderma eremita</i>	Pique-prune
1087	<i>Rosalia alpina</i>	Rosalie des Alpes
1088	<i>Cerambyx cerdo</i>	Grand capricorne
1308	<i>Barbastella barbastellus</i>	Barbastelle
1324	<i>Myotis myotis</i>	Grand murin
A080	<i>Circaetus gallicus</i>	Circaète Jean-le-blanc
A082	<i>Circus cyaneus</i>	Busard Saint-Martin
A224	<i>Caprimulgus europaeus</i>	Engoulevent d'Europe
A092	<i>Hieraaetus pennatus</i>	Aigle botté

F06I - Chantier d'entretien et de restauration des ripisylves, de la végétation des berges et enlèvement raisonné des embâcles – contexte productif ou non

• Objectifs de l'action

L'action concerne les investissements pour la réhabilitation ou la recréation de ripisylves et de forêts alluviales dans le but d'améliorer le statut de conservation des espèces des directives communautaires ou la représentativité et la naturalité des habitats de la directive, y compris des investissements mineurs dans le domaine hydraulique, indispensables pour atteindre l'objectif recherché.

Il s'agit d'améliorer les boisements en place ou de constituer des boisements feuillus au bénéfice des espèces et habitats visés par l'action. L'action est particulièrement adaptée pour reconstituer des boisements ou des corridors cohérents à partir d'éléments fractionnés.

• Conditions particulières d'éligibilité

Il est rappelé qu'il convient de privilégier des interventions collectives à l'échelle des cours d'eau s'intégrant dans les documents de planification locale de la politique de l'eau et de recourir aux financements développés à cette fin dans les programmes d'interventions des agences de l'eau et des collectivités territoriales).

Lorsque, pour la pérennité d'un habitat ou d'une espèce déterminée, il est nécessaire de réaliser des coupes destinées à éclairer le milieu, ces actions sont finançables, ainsi que les menus travaux permettant d'accompagner le renouvellement du peuplement.

Dans le cas de travaux annexes de restauration du fonctionnement hydraulique, les opérations sont éligibles tant que les coûts correspondants ne dépassent pas 1/3 du devis global.

Pour les plantations, la liste des essences arborées acceptées, les densités initiales et finales sont définis avec la DDT.

• Engagements

<p>Engagements non rémunérés</p>	<ul style="list-style-type: none"> - Les travaux devront prendre en compte la biodiversité et en particulier la présence des espèces de la directive Faune Flore Habitats visées en évitant les périodes susceptibles de troubler leur reproduction ou leur hibernation. Pour chaque contrat, en fonction des espèces présentes, la période d'intervention sera fixée en liaison avec l'animateur du site NATURA 2000 qui prendra le cas échéant l'avis d'expert ; - L'emploi de phytocides et débroussaillants est interdit sur la surface de l'habitat concerné faisant l'objet des travaux et au minimum sur une bande de 35 m de large le long du cours d'eau ; - Seule l'utilisation de matériel n'éclatant pas les branches est autorisée ; - Seront conservées les lianes et arbustes du sous bois (hormis ceux qui concurrencent des fîges sélectionnés pour l'avenir) ; - L'animateur du site NATURA 2000, accompagné s'il le souhaite d'experts, aura libre accès aux parcelles faisant l'objet du contrat pour un diagnostic préalable, puis pour les suivis scientifiques nécessaires. Dans la mesure du possible, il informera le propriétaire de son passage ; - <u>Le bénéficiaire doit prendre contact avec le technicien de rivière du secteur concerné (lorsqu'il existe) pour s'assurer de la cohérence de l'action entreprise. Il est indispensable d'évaluer la pertinence des travaux en fonction de l'état du secteur de rivière et des projets de travaux hydrauliques. Certains travaux prévus ici n'ont de sens que si l'ensemble des travaux hydrauliques sont conduits.</u> - Le bénéficiaire devra consigner dans un cahier d'enregistrement consultable (dans le cadre des travaux en régie) : <ul style="list-style-type: none"> • une carte avec la localisation des zones exploitées, et le chiffrage des surfaces concernées ; • le descriptif des travaux réalisés, y compris les dates d'intervention.
---	--

Engagements rémunérés	<p>1. Restauration de corridors de ripisylve. La surface minimale lorsqu'elle n'est pas précisée dans le document d'objectif sera de 5 ares</p> <p>Travaux éligibles :</p> <ul style="list-style-type: none"> - Bûcheronnage avec démembrement éventuel des houpliers préparant la régénération par semis, drageons ou rejets des essences composant naturellement la ripisylve ou favorisant les tiges de ces essences quel que soit leur diamètre ; - Surcoût dû à un débardage « doux » (câblage ou débardage à cheval) ; - Débroussaillage ou broyage ; - Coupe à blanc dans la limite de 10% de l'habitat concerné ; - Enlèvement raisonné manuel ou mécanique des embâcles et exportation des produits en collaboration avec l'animateur du site Natura 2000 ou le technicien rivière ; - Travaux annexes de restauration du fonctionnement hydrauliques sous réserve de compatibilité avec la réglementation la police de l'eau et <u>dans la limite d'un tiers des montants subventionnables</u> ; - Reconstitution du peuplement de bord de cours d'eau (plantation, bouturage, dégagements, protection individuelles...); - Etudes et frais d'expert ; - Toute autre opération concourant à l'atteinte des objectifs de l'action est éligible sur avis du service instructeur. <p>2. Entretien des zones ouvertes après les travaux par 1 à 5 dégagements localisés manuels des semis, drageons, et rejets, pendant les 5 années suivant la signature du contrat,</p>
------------------------------	--

- Montant de l'aide et modalités de versement

L'aide est accordée au vu des devis présentés comportant la description des travaux (y compris les périodes d'exécution) à un taux de 100% pour un montant total maximal subventionnable de 7000 € par ha ou 15 €/ml.

La subvention est versée après réception des travaux, sur présentation des factures et/ou autres justificatifs de dépenses, (acquittées par le demandeur de l'aide – date et cachet du prestataire après paiement) validés par la DDT.

Dans le cas où le contrat Natura 2000 prévoit de financer une coupe de bois (réalisée au bénéfice des habitats et des espèces ayant justifié la désignation du site et donc hors d'une logique de production), une déduction du montant estimé des produits, qui doit rester marginal par rapport au montant du contrat, sera réalisée au moment de l'instruction du contrat.

En revanche, si la coupe de bois est contractualisée en engagement non rémunéré, aucune condition particulière n'est fixée pour le devenir des bois.

- Points de contrôle minima associés

- Réalisation effective par comparaison des engagements du cahier des charges et du plan de localisation avec les travaux réalisés : contrôle sur place du respect de la surface minimum ; Contrôle de la réalisation des travaux préparatoires et des travaux de dégagements ;
- Vérification du cahier d'enregistrement des interventions (dans le cadre de travaux réalisés en régie) des surfaces traitées et du type de travaux réalisés ;
- Vérification des factures ou des pièces de valeur probante équivalente (sauf quand un barème réglementé régional est en vigueur).

- Liste indicative d'habitats et d'espèces concernés par l'action

Habitat(s) :

91E0, Forêts alluviales à *Ainus glutinosa* et *Fraxinus excelsior* (*Alno-Padion*, *Alnion incanae*, *Salicion albae*).

Espèce (s) :

Tous les chiroptères

1087	<i>Rosalia alpina</i>	Rosalie des Alpes
1337	<i>Castor fiber</i>	Castor d'Europe
1355	<i>Lutra lutra</i>	Loutre d'Europe
1041	<i>Oxygastra curtisii</i>	Cordulie à corps fin
1029	<i>Margaritifera margaritifera</i>	Mulette perlière
1092	<i>Austropotamobius pallipes</i>	Ecrevisse à pieds blancs
1032	<i>Unio crassus</i>	Mulette épaisse
1163	<i>Cottus gobio</i>	Chabot
A074	<i>Milvus milvus</i>	Milan royal
A073	<i>Milvus migrans</i>	Milan noir

F08 - Réalisation de dégagements ou débroussailllements manuels à la place de dégagements ou débroussailllements chimiques ou mécaniques

• Objectifs de l'action

L'action concerne la réalisation de dégagements ou débroussailllements manuels à la place de dégagements ou débroussailllements chimiques ou mécaniques au profit d'une espèce ou d'un habitat ayant justifié la désignation d'un site.

• Conditions particulières d'éligibilité

L'action est réservée aux habitats et espèces pour lesquels les traitements pratiqués engendrent une dégradation significative de l'état de conservation, voire un risque patent de destruction.

Cette action peut viser le maintien de la structure ou de la fonction des habitats de la directive et en particulier les habitats associés quand ils sont de petites tailles. Elle peut s'appliquer sur le (micro)bassin versant et donc en dehors de l'habitat lui-même (dans les limites du site Natura 2000) et dans la mesure où elle est conduite au bénéfice des habitats et des espèces mentionnés.

• Engagements

<p>Engagements non rémunérés</p>	<ul style="list-style-type: none"> - Les travaux devront prendre en compte la biodiversité et en particulier la présence des espèces de la directive Faune Flore Habitats visées en évitant les périodes susceptibles de troubler leur reproduction ou leur hibernation. Pour chaque contrat, en fonction des espèces présentes, la période d'intervention sera fixée en liaison avec l'animateur du site NATURA 2000 qui prendra le cas échéant l'avis d'expert ; - L'animateur du site NATURA 2000, accompagné s'il le souhaite d'experts, aura libre accès aux parcelles faisant l'objet du contrat pour un diagnostic préalable, puis pour les suivis scientifiques nécessaires. Dans la mesure du possible, il informera le propriétaire de son passage ; - Le bénéficiaire devra consigner dans un cahier d'enregistrement consultable (dans le cadre des travaux en régie) : <ul style="list-style-type: none"> • une carte avec la localisation des zones exploitées, et le chiffrage des surfaces concernées ; • le descriptif des travaux réalisés, y compris les dates d'intervention
<p>Engagements rémunérés</p>	<ul style="list-style-type: none"> - L'aide correspond à la prise en charge du surcoût d'une opération manuelle par rapport à un traitement phytocide, ou par rapport à une intervention mécanique quand le poids des engins pose un réel problème relativement à la portance du sol (risque de dégradation de la structure du sol) ; - Etudes et frais d'experts ; - Toute autre opération concourant à l'atteinte des objectifs de l'action est éligible sur avis du service instructeur.

• Montant de l'aide et modalités de versement

L'aide est accordée au vu des devis présentés comportant la description des travaux (y compris les périodes d'exécution) à un taux de 100% pour un montant total maximal subventionnable de 200 €/ha de surface travaillée et par passage avec 3 passages maxi.

La subvention est versée après réception des travaux, sur présentation des factures et/ou autres justificatifs de dépenses, (acquittées par le demandeur de l'aide – date et cachet du prestataire après paiement) validés par la DDT.

Dans le cas où le contrat Natura 2000 prévoit de financer une coupe de bois (réalisée au bénéfice des habitats et des espèces ayant justifié la désignation du site et donc hors d'une logique de production), une déduction du montant estimé des produits, qui doit rester marginal par rapport au montant du contrat, sera réalisée au moment de l'instruction du contrat.

En revanche, si la coupe de bois est contractualisée en engagement non rémunéré, aucune condition particulière n'est fixée pour le devenir des bois.

- Points de contrôle minima associés
 - Réalisation effective par comparaison des engagements du cahier des charges et du plan de localisation avec les travaux réalisés ;
 - Vérification du cahier d'enregistrement des interventions (dans le cadre de travaux réalisés en régie) des surfaces traitées et du type de travaux réalisés ;
 - Vérification des factures ou des pièces de valeur probante équivalente (sauf quand un barème réglementé régional est en vigueur).
- Liste indicative d'habitats et d'espèces prioritairement concernés par l'action

Habitat(s) :

91D0, Tourbières boisées

Habitats mentionnés dans l'arrêté du 16 novembre 2001 modifié hébergés dans des mares intra-forestières et Habitats mentionnés dans l'arrêté du 16 novembre 2001 modifié hébergés dans des cours d'eau intra forestiers dont

3110 - Eaux oligotrophes très peu minéralisées des plaines sablonneuses (Littorelletalia uniflorae)

3130 - Eaux stagnantes, oligotrophes à mésotrophes avec végétation des Littorelletea uniflorae et/ou des Isoeto-Nanojuncetea

3150 - Lacs eutrophes naturels avec végétation du Magnopotamion ou de l'Hydrocharition

Habitats non forestiers hygrophiles mentionnés dans l'arrêté du 16 novembre 2001 modifié hébergés dans des chemins, clairières forestières de taille réduite ou lisières de bois

Espèce(s) :

<i>1074</i>	<i>Eriogaster catax</i>	Laineuse du prunellier
<i>1092</i>	<i>Austropotamobius pallipes</i>	Écrevisse à pattes blanches
<i>1166</i>	<i>Triturus cristatus</i>	Triton crêté
<i>1355</i>	<i>Lutra lutra</i>	Loutre d'Europe
<i>1193</i>	<i>Bombina variegata</i>	Sonneur à ventre jaune

F09I - Prise en charge de certains surcoûts d'investissement visant à réduire l'impact des dessertes en forêt

• **Objectifs de l'action**

L'action concerne la prise en charge de certains surcoûts d'investissement visant à réduire l'impact des dessertes en forêt, non soumises au décret 2010-365 du 9 avril 2010 (évaluation des incidences) sur les habitats et espèces d'intérêt communautaire.

Ces actions sont liées à la maîtrise de la fréquentation (randonnées, cheval, etc.) dans les zones hébergeant des espèces d'intérêt communautaire sensibles au dérangement, notamment en période de reproduction. C'est particulièrement vrai pour certaines espèces à grand territoire pour lesquelles une mise en défens par clôture (action F10I) ne serait pas adaptée. Tous les types de dessertes sont visés : piétonne, véhicule, cheval, etc.

La mise en place d'ouvrages de franchissement temporaires ou permanents peuvent également être pris en charge dans le cadre de cette action.

Concernant la voirie forestière (voies accessibles aux grumiers ou aux véhicules légers) cette action ne prend en charge que les éventuelles modifications d'un tracé préexistant et non la création de piste ou de route en tant que telle.

• **Conditions particulières d'éligibilité**

L'analyse de la desserte, de son impact et de son éventuelle modification ne doit pas uniquement être faite au niveau du site considéré mais aussi de manière plus globale au niveau constituant un massif cohérent.

Il faut rappeler que les opérations rendues obligatoires, notamment par la loi sur l'eau, ne peuvent pas être éligibles.

• **Engagements**

<p>Engagements non rémunérés</p>	<ul style="list-style-type: none"> - Les travaux devront prendre en compte la biodiversité et en particulier la présence des espèces de la directive Faune Flore Habitats visées en évitant les périodes susceptibles de troubler leur reproduction ou leur hibernation. Pour chaque contrat, en fonction des espèces présentes, la période d'intervention sera fixée en liaison avec l'animateur du site NATURA 2000 qui prendra le cas échéant l'avis d'expert ; - Le bénéficiaire s'engage à pratiquer un entretien courant des équipements de façon à ce qu'ils soient praticables en permanence ; - L'animateur du site NATURA 2000, accompagné s'il le souhaite d'experts, aura libre accès aux parcelles faisant l'objet du contrat pour un diagnostic préalable, puis pour les suivis scientifiques nécessaires. Dans la mesure du possible, il informera le propriétaire de son passage ; - Le bénéficiaire devra consigner dans un cahier d'enregistrement consultable (dans le cadre des travaux en régie): <ul style="list-style-type: none"> • Une carte avec la localisation des zones exploitées, et le chiffrage des surfaces concernées ; • le descriptif des travaux réalisés y compris la date d'intervention ;
<p>Engagements rémunérés</p>	<p>1. Limiter l'impact dû à certaines pistes forestières existantes</p> <ul style="list-style-type: none"> - Allongement de parcours normaux d'une voirie existante ; - Mise en place d'obstacles appropriés pour limiter la fréquentation (pose de barrière, de grumes, plantation d'épineux autochtones...); - Mise en place de dispositifs anti-érosifs ; - Changement de substrat ; - Mise en place d'ouvrages temporaires de franchissement (gué de rondins, busage temporaire, poutrelles démontables...); - Mise en place d'ouvrages de franchissement permanents en accompagnement du détournement d'un parcours existant ou en remplacement d'un franchissement temporaire ; - Remise en état de la voie abandonnée ; - Etudes et frais d'expert ;

- Toute autre opération concourant à l'atteinte des objectifs de l'action est éligible sur avis du service instructeur.

2. Entretien pendant la durée du contrat

• Montant de l'aide et modalités de versement

L'aide est accordée au vu des devis présentés comportant la description des travaux (y compris les périodes d'exécution) à un taux de 100% pour un montant total maximal subventionnable de 30 000 € par km de déviation pour les pistes forestières (y compris dispositif de franchissement et remise en état naturel de la piste déviée).

La subvention est versée après réception des travaux, sur présentation des factures et/ou autres justificatifs de dépenses, (acquittées par le demandeur de l'aide – date et cachet du prestataire après paiement) validés par la DDT.

Dans le cas où le contrat Natura 2000 prévoit de financer une coupe de bois (réalisée au bénéfice des habitats et des espèces ayant justifié la désignation du site et donc hors d'une logique de production), une déduction du montant estimé des produits, qui doit rester marginal par rapport au montant du contrat, sera réalisée au moment de l'instruction du contrat.

En revanche, si la coupe de bois est contractualisée en engagement non rémunéré, aucune condition particulière n'est fixée pour le devenir des bois.

• Points de contrôle minima associés

- Réalisation effective par comparaison des engagements du cahier des charges et du plan de localisation avec les aménagements réalisés : contrôle sur place des dispositifs de franchissement, de la longueur des déviations, et de la pose d'obstacles ;
- Vérification du cahier d'enregistrement des interventions (dans le cadre de travaux réalisés en régie) des surfaces traitées et du type de travaux réalisés ;
- Vérification des factures ou des pièces de valeur probante équivalente (sauf quand un barème réglementé régional est en vigueur).

• Liste indicative d'habitats et d'espèces concernés par l'action

Habitat(s) :

Habitats non forestiers hygrophiles mentionnés dans l'arrêté du 16 novembre 2001 modifié hébergés dans des chemins, Clairières forestières de taille réduite ou lisières de bois

91D0, Tourbières boisées

91E0, Forêts alluviales à *Alnus glutinosa* et *Fraxinus excelsior* (*Alno-Padion*, *Alnion incanae*, *Salicion albae*)

Espèce(s) :

1029	<i>Margaritifera margaritifera</i>	Mulette perlière
1092	<i>Austropotamobius pallipes</i>	Écrevisse à pattes blanches
1193	<i>Bombina variegata</i>	Sonneur à ventre jaune
A080	<i>Circaetus gallicus</i>	Circaète Jean-le-blanc
A092	<i>Hieraaetus pennatus</i>	Aigle botté
A103	<i>Falco peregrinus</i>	Faucon pèlerin
A215	<i>Bubo bubo</i>	Grand-duc d'Europe
1163	<i>Cottus gobio</i>	Chabot
1032	<i>Unio crassus</i>	Mulette épaisse
A030	<i>Ciconia nigra</i>	Cigogne noire
A074	<i>Milvus milvus</i>	Milan royal
1065	<i>Euphydryas aurinia</i>	Damier de la succise
1060	<i>Thersamolycaena dispar</i>	Cuivré des marais

F10i - Mise en défens de types d'habitat d'intérêt communautaire

- Objectifs de l'action

L'action concerne la mise en défens permanente ou temporaire d'habitats d'intérêt communautaire dont la structure est fragile, ou d'espèces d'intérêt communautaire sensibles à l'abrutissement ou au piétinement. Elle est liée à la maîtrise de la fréquentation ou de la pression des ongulés (randonneurs, chevaux, chèvres, grand gibier ...) dans les zones hébergeant des types d'habitats ou des espèces d'intérêt communautaire très sensibles au piétinement, à l'érosion, à l'abrutissement ou aux risques inhérents à la divagation des troupeaux, ainsi qu'aux dégradations (dépôts d'ordures entraînant une eutrophisation).

Cette action peut également permettre de préserver des espaces au profit d'espèces sensibles au dérangement.

Il faut cependant souligner qu'il peut s'agir d'une action coûteuse : c'est donc une action à ne mobiliser que dans des situations réellement préoccupantes.

Enfin, l'aménagement d'accès existants et créant des impacts négatifs peut être envisagé à partir du moment où il ne s'agit pas simplement d'un moyen pour mettre en place l'ouverture au public.

- Actions complémentaires

Cette action est complémentaire de l'action F09i sur les dessertes forestières (détournement des sentiers, renforcement des barrières, mise en place d'obstacles appropriés) et de l'action F14i (pose de panneaux d'interdiction de passage).

- Conditions particulières d'éligibilité

L'aménagement des accès n'est pas éligible dans le but d'ouvrir un site au public.

- Engagements

<p>Engagements non rémunérés</p>	<ul style="list-style-type: none"> - Les travaux devront prendre en compte la biodiversité et en particulier la présence des espèces de la directive Faune Flore Habitats visées en évitant les périodes susceptibles de troubler leur reproduction ou leur hibernation. Pour chaque contrat, en fonction des espèces présentes, la période d'intervention sera fixée en liaison avec l'animateur du site NATURA 2000 qui prendra le cas échéant l'avis d'expert ; - L'emploi de phytocides et débroussaillants est interdit sur la surface mis en défens y compris pour l'entretien de la clôture ; - Les poteaux creux employés doivent être obturés en haut ; - Aucun dispositif attractif pour le public ne sera réalisé à proximité du nid de l'espèce concernée lorsque celle-ci est sensible au dérangement (le bénéficiaire s'engage à prendre l'attache de l'animateur du site et d'expert pour tout projet de ce type) ; - L'animateur du site NATURA 2000, accompagné s'il le souhaite d'experts, aura libre accès aux parcelles faisant l'objet du contrat pour un diagnostic préalable, puis pour les suivis scientifiques nécessaires. Dans la mesure du possible, il informera le propriétaire de son passage ; - Le bénéficiaire devra consigner dans un cahier d'enregistrement consultable (dans le cadre des travaux en règle) : <ul style="list-style-type: none"> • une carte avec la localisation des zones mises en défens, et le chiffrage des surfaces concernées ; • le descriptif des travaux réalisés y compris la date d'intervention.
<p>Engagements rémunérés</p>	<p>1. Mise en place du dispositif interdisant l'accès au moyen d'obstacles appropriés aux objectifs. Les surfaces minimales et maximales seront indiquées dans les documents d'objectifs.</p> <p>Travaux éligibles :</p> <ul style="list-style-type: none"> - Fourniture de poteaux et de grillage, ou de clôture ; - Pose, dépose saisonnière ou au terme du contrat s'il y a lieu ; - Rebouchage des trous laissés par les poteaux lors de la dépose de clôtures ;

	<ul style="list-style-type: none"> - Remplacement ou la réparation du matériel en cas de dégradation ; - Création de fossés et/ou de talus interdisant l'accès (notamment motorisé) ; - Création de linéaires de végétation écran par plantation d'essences autochtones ; - Etudes et frais d'expert ; - Toute autre opération concourant à l'atteinte des objectifs de l'action est éligible sur avis du service instructeur.
	2. Entretien des dispositifs pendant la durée du contrat.

- **Montant de l'aide et modalités de versement**

L'aide est accordée au vu des devis présentés comportant la description des travaux (y compris les périodes d'exécution) à un taux de 100% pour un montant total maximal subventionnable de 15 €/ml de clôture ou de fossés.

La subvention est versée après réception des travaux, sur présentation des factures et/ou autres justificatifs de dépenses, (acquittées par le demandeur de l'aide – date et cachet du prestataire après paiement) validés par la DDT.

Dans le cas où le contrat Natura 2000 prévoit de financer une coupe de bois (réalisée au bénéfice des habitats et des espèces ayant justifié la désignation du site et donc hors d'une logique de production), une déduction du montant estimé des produits, qui doit rester marginal par rapport au montant du contrat, sera réalisée au moment de l'instruction du contrat.

En revanche, si la coupe de bois est contractualisée en engagement non rémunéré, aucune condition particulière n'est fixée pour le devenir des bois.

- **Points de contrôle minima associés**

- Réalisation effective par comparaison des engagements du cahier des charges et du plan de localisation avec les aménagements réalisés : contrôle sur place de la mise en place et de l'entretien du dispositif ; contrôle de la dépose si elle est prévue dans le contrat ;
- Vérification du cahier d'enregistrement des interventions (dans le cadre de travaux réalisés en régie) des surfaces traitées et du type de travaux réalisés ;
- Vérification des factures ou des pièces de valeur probante équivalente (sauf quand un barème réglementé régional est en vigueur)

- **Liste indicative d'habitats et d'espèces prioritairement concernés par l'action**

Habitat(s) :

Habitats non forestiers hygrophiles mentionnés dans l'arrêté du 16 novembre 2001 modifié hébergés dans des chemins, clairières forestières de taille réduite ou lisières de bois
91D0, *Tourbières boisées*

Espèce (s) :

1193	<i>Bombina variegata</i>	Sonneur à ventre jaune
A023	<i>Nycticorax nycticorax</i>	Bihoreau gris
A030	<i>Ciconia nigra</i>	Cigogne noire
A080	<i>Circaetus gallicus</i>	Circaète Jean-le-blanc
A092	<i>Hieraaetus pennatus</i>	Aigle botté
A103	<i>Falco peregrinus</i>	Faucon pèlerin
A215	<i>Bubo bubo</i>	Grand-duc d'Europe
1029	<i>Margaritifera margaritifera</i>	Mulette perlière
1092	<i>Austropotamobius pallipes</i>	Ecrevisse à pieds blancs
1163	<i>Cottus gobio</i>	Chabot
1032	<i>Unio crassus</i>	Mulette épaisse
A030	<i>Ciconia nigra</i>	Cigogne noire
A074	<i>Milvus milvus</i>	Milan royal
1065	<i>Euphydryas aurinia</i>	Damier de la succise
1060	<i>Thersamolycaena dispar</i>	Cuivré des marais

F11 - Chantiers d'élimination ou de limitation d'une espèce indésirable

- Objectifs de l'action

L'action peut concerner les chantiers d'élimination ou de limitation :

- d'une espèce (animale ou végétale) envahissante qui impacte ou dégrade fortement l'état, le fonctionnement, la dynamique de l'habitat ou de l'espèce dont l'état de conservation justifie cette action ;
- d'une essence n'appartenant pas au cortège naturel de l'habitat et dont la présence affecte son état de conservation, voire empêche l'expression de l'habitat. Toutefois, ce type d'action doit être limité à des surfaces de faible dimension.

- Conditions particulières d'éligibilité

Cette action peut être utilisée si l'état d'un ou plusieurs habitats et espèces est menacé ou dégradé par la présence d'une espèce indésirable et si l'opération a un sens à l'échelle du site.

On parle :

- d'élimination : si l'action vise à supprimer tous les spécimens de la zone considérée. On conduit un chantier d'élimination, si l'intervention est ponctuelle. L'élimination est soit d'emblée complète soit progressive ;
- de limitation : si l'action vise simplement à réduire la présence de l'espèce indésirable en deçà d'un seuil acceptable. On conduit un chantier de limitation si l'intervention y est également ponctuelle mais répétitive car il y a une dynamique de recolonisation permanente.

Dans tous les cas, les techniques de lutte retenues devront être en conformité avec les réglementations en vigueur et avoir démontré leur efficacité et leur innocuité par rapport au milieu et aux autres espèces.

Cette action est **inéligible** au contrat Natura 2000 si elle vise à financer :

- l'application de la réglementation notamment au titre du code de l'environnement (ex. pour les espèces animales : réglementation sur la chasse ou les animaux classés nuisibles) et du code rural Le contrat Natura 2000 n'a pas pour but de financer l'application de la réglementation.
- les dégâts d'espèces prédatrices (grands carnivores, ...),
- l'élimination ou la limitation d'une espèce envahissante présente sur la majeure partie du site et/ou en dehors du site.

- Éléments à préciser dans le DOCOB

- Cette action pose des problèmes de priorisation et d'effet de seuil pour que l'intervention soit efficace. Le DOCOB pourra préciser la taille d'intervention critique pour que l'action puisse être contractualisable. Lorsque celui-ci ne le précise pas, la surface minimale d'intervention sera de 5 ares.
- Le protocole de suivi.

- Engagements

<p>Engagements non rémunérés</p>	<p><u>Communs aux espèces animales ou végétales indésirables</u></p> <ul style="list-style-type: none"> - Les travaux devront prendre en compte la biodiversité et en particulier la présence des espèces de la directive Faune Flore Habitats en évitant les périodes susceptibles de troubler leur reproduction ou leur hibernation ; Pour chaque contrat, en fonction des espèces présentes, la période d'intervention sera fixée en liaison avec l'animateur du site NATURA 2000 qui prendra le cas échéant l'avis d'expert ; - Le bénéficiaire s'engage à ne pas réaliser d'opérations propres à stimuler le développement des espèces indésirables (exemple : lutte contre le robinier, puis ouverture brutale stimulant le drageonnage) ; - L'animateur du site NATURA 2000, accompagné s'il le souhaite d'experts, aura libre accès aux parcelles faisant l'objet du contrat pour un diagnostic préalable, puis pour les suivis scientifiques nécessaires. Dans la mesure du possible, il informera le propriétaire de son passage ; - Le bénéficiaire devra consigner dans un cahier d'enregistrement consultable (sommier de la forêt en forêt communale ou domaniale) : <ul style="list-style-type: none"> • une carte avec la localisation des zones traitées (parcellaire forestier et cadastral) et le chiffrage des surfaces concernées ; • le descriptif des travaux réalisés, y compris les dates d'intervention <p><u>Spécifiques aux espèces animales</u></p> <ul style="list-style-type: none"> • Lutte chimique interdite <p><u>Spécifiques aux espèces végétales</u></p> <ul style="list-style-type: none"> • Dans la mesure du possible, les traitements chimiques doivent présenter un caractère exceptionnel et porter sur des surfaces aussi restreintes que possible
<p>Engagements rémunérés</p>	<p><u>Communs aux espèces animales ou végétales indésirables</u></p> <ul style="list-style-type: none"> • Etudes et frais d'expert <p><u>Spécifiques aux espèces animales</u></p> <ul style="list-style-type: none"> • Acquisition de cages pièges, • Suivi et collecte des pièges • Toute autre opération concourant à l'atteinte des objectifs de l'action est éligible sur avis du service instructeur. <p><u>Spécifiques aux espèces végétales</u></p> <ul style="list-style-type: none"> • Broyage mécanique des régénérations et taillis de faible diamètre ; • Arrachage manuel (cas de densités faibles à moyennes) ; • Coupe manuelle des arbustes ou arbres de petit à moyen diamètre ; • Coupe des grands arbres et des semenciers (hors contexte productif) ; • Enlèvement et transfert des produits de coupe (le procédé de débardage sera choisi pour être le moins perturbant possible pour les espèces et habitats visés par le contrat) – en contexte productif, seul le surcoût d'un débardage alternatif est pris en charge ; • Traitement chimique des semis, des rejets, ou des souches uniquement pour les espèces à forte capacité de rejet, avec des produits homologués en forêt ; • Brûlage dirigé et ponctuel (écobuage) lorsque la technique est maîtrisée ; • Toute autre opération concourant à l'atteinte des objectifs de l'action est éligible sur avis du service instructeur.

- **Montant de l'aide et modalités de versement**

L'aide est accordée au vu des devis présentés comportant la description des travaux (y compris les périodes d'exécution) à un taux de 100% pour un montant total maximal subventionnable de 7 000 €/ha. La DDT pourra apprécier une dérogation éventuelle du présent plafond.

La subvention est versée après réception des travaux, sur présentation des factures et/ou autres justificatifs de dépenses, (acquittées par le demandeur de l'aide – date et cachet du prestataire après paiement) validés par la DDT.

Dans le cas où le contrat Natura 2000 prévoit de financer une coupe de bois (réalisée au bénéfice des habitats et des espèces ayant justifié la désignation du site et donc hors d'une logique de production), une déduction du montant estimé des produits, qui doit rester marginal par rapport au montant du contrat, sera réalisée au moment de l'instruction du contrat.

En revanche, si la coupe de bois est contractualisée en engagement non rémunéré, aucune condition particulière n'est fixée pour le devenir des bois.

- **Points de contrôle minima associés**

- Réalisation effective par comparaison des engagements du cahier des charges et du plan de localisation avec les aménagements réalisés : contrôle du respect de la surface minimum ; contrôle de la réalisation des travaux préparatoires et des travaux de dégagements ;
- Etat initial et post travaux des surfaces ;
- Vérification du cahier d'enregistrement des interventions (dans le cadre de travaux réalisés en régie) des surfaces traitées et du type de travaux réalisés ;
- Vérification des factures ou des pièces de valeur probante équivalente.

- **Liste indicative d'habitats et d'espèces concernés par l'action**

Habitat(s) : Tous les habitats forestiers.

Espèce(s) : Aucune.

F12i - Dispositif favorisant le développement de bois sénescents

- **Objectifs de l'action**

L'action concerne un dispositif favorisant le développement de bois sénescents en forêt dans le but d'améliorer le statut de conservation des habitats et des espèces d'intérêt communautaire. Ses modalités pratiques sont le fruit d'un groupe de travail qui a réfléchi aux adaptations à apporter à l'action telle qu'elle avait été proposée dans la circulaire du 21 novembre 2007. Ce groupe de travail a été mis en place par la Direction de l'eau et de la biodiversité et associe Ministère en charge des forêts, les représentants des propriétaires forestiers publics et privés, des représentants des services déconcentrés de l'Etat, de l'Atelier Technique des Espaces Naturels et de l'Institut pour le Développement Forestier.

Les habitats forestiers du réseau Natura 2000 français ont un besoin fort d'augmenter le nombre d'arbres ayant dépassé le diamètre d'exploitabilité, ayant atteint la sénescence, voire dépérissant, ainsi que d'arbres à cavité, présentant un intérêt pour certaines espèces.

La phase de sénescence des forêts est caractérisée par trois étapes : étape d'installation des espèces cavicoles (espèces primaires comme les pics, secondaires comme les chouettes, les chiroptères arboricoles), puis processus progressif de recyclage du bois mort par des organismes saproxyliques (insectes et champignons spécialisés) et au final par les décomposeurs (détritivores incorporant au sol les particules ligneuses décomposées dans un processus d'humification).

- **Recommandations techniques**

En fonction des habitats ou espèces d'intérêt communautaires visés par l'action, il peut être intéressant soit de développer le bois sénescents sous la forme d'arbres disséminés (sous action 1) dans le peuplement, soit sous la forme d'îlots (sous action 2) d'un demi hectare minimum, à l'intérieur desquels aucune intervention sylvicole n'est autorisée et dont la mise en réseau peut être particulièrement profitable. L'une ou l'autre des mesures peut donc être contractualisée sur une même surface.

Dans un souci de cohérence, il est recommandé que les propriétaires forestiers bénéficiaires de cette action l'intègrent dans une démarche globale de gestion de leur forêt en conservant le plus possible d'arbres morts sur pied dans les peuplements, ceci en plus des arbres sélectionnés au titre de l'action.

En zone de montagne, il est recommandé de ne pas mobiliser cette action lorsqu'il existe déjà dans les peuplements à proximité une proportion importante de bois sénescents ou âgés (du fait de difficultés d'accès notamment).

La mise en place d'agrains ou de pierres à sel à proximité des arbres contractualisés ou dans les îlots est incompatible avec les objectifs de la mesure, de par le surpiétinement qu'elle entraîne. Le bénéficiaire de l'action pourra utilement mentionner l'interdiction de l'agrainage et de la mise en place de pierres à sel lors du renouvellement des baux de chasse dans le cahier des charges de location de la chasse et/ou dans le plan de gestion cynégétique qui leur est annexé.

- **Conditions générales d'éligibilité**

Les contrats portent sur des arbres des essences principales ou secondaires. En principe, ne pourront être contractualisés les essences exotiques ou non représentatives du cortège de l'habitat. Ceci sera à apprécier en fonction des dispositions du DOCOB et/ou par région.

Les surfaces se trouvant dans une situation d'absence de sylviculture, par obligation réglementaire (réserve intégrale) ou par défaut (parcelles non accessibles) ne sont pas éligibles.

En Limousin, seront considérées comme éligibles au présent dispositif les parcelles caractérisées par une pente inférieure à 40% ou qui dispose d'un accès à l'exploitation et au débardage. Toutefois des dérogations pourront être établies selon l'appréciation du service instructeur.

La durée de l'engagement de l'action est de 30 ans.

Le renouvellement du contrat est possible pour les arbres qui répondent encore aux critères d'éligibilité à l'issue des 30 ans.

Un seul contrat par parcelle cadastrale sera autorisé par période de 30 ans.

- Procédure

Le contrat est signé sur une durée de 5 ans. L'exonération de la taxe foncière sur les propriétés non bâties est applicable pendant 5 ans à compter de l'année qui suit celle de la signature du contrat. L'engagement porte quant à lui sur une durée de 30 ans. Les contrôles de respect des engagements peuvent se faire jusqu'à la trentième année de l'engagement.

- Liste indicative d'habitats et d'espèces prioritairement concernés par l'action

Habitat(s) :

Tous les habitats forestiers mentionnés dans l'arrêté du 16 novembre 2001 modifié (habitats d'intérêt communautaire), et en particulier ceux dont le statut de conservation est défavorable en France.

Espèce(s) :

En l'absence d'habitat d'intérêt communautaire, la présence d'espèces d'intérêt communautaire peut justifier la mise en œuvre de l'action. La liste suivante est une liste indicative, non limitative.

1079	<i>Limoniscus violaceus</i>	Taupin violacé
1083	<i>Lucanus cervus</i>	Lucane cerf-volant
1084	<i>Osmoderma eremita</i>	Pique-prune
1087	<i>Rosalia alpina</i>	Rosalie des Alpes
1088	<i>Cerambyx cerdo</i>	Grand capricorne
1308	<i>Barbastella barbastellus</i>	Barbastelle
1323	<i>Myotis bechsteinii</i>	Vespertilion de Bechstein
1324	<i>Myotis myotis</i>	Grand murin
1381	<i>Dicranum viride</i>	Dicrane vert
1386	<i>Buxbaumia viridis</i>	Buxbaumie verte
A030	<i>Ciconia nigra</i>	Cigogne noire
A072	<i>Pernis apivorus</i>	Bondrée apivore
A073	<i>Milvus migrans</i>	Milan noir
A074	<i>Milvus milvus</i>	Milan royal
A080	<i>Circaetus gallicus</i>	Circaète Jean-le-Blanc
A090	<i>Aquila clanga</i>	Aigle criard
A092	<i>Aquila pennata</i>	Aigle botté
A094	<i>Pandion haliaetus</i>	Balbuzard pêcheur
A214	<i>Otus scops</i>	Petit duc scops
A215	<i>Bubo bubo</i>	Grand duc d'Europe
A217	<i>Glaucidium passerinum</i>	Chevêchette d'Europe
A223	<i>Aegolius funereus</i>	Chouette de Tengmalm
A234	<i>Picus canus</i>	Pic cendré
A236	<i>Dryocopus martius</i>	Pic noir
A238	<i>Dendrocopos medius</i>	Pic mar

Sous-action 1 : arbres sénescents disséminés

La contractualisation de cette sous-action peut porter sur un ou plusieurs arbres disséminés dans le peuplement ou sur plusieurs arbres regroupés en bosquet (aucune distance minimale n'est imposée entre les arbres contractualisés).

Les arbres contractualisés ne devront faire l'objet d'aucune intervention sylvicole pendant 30 ans.

- Conditions particulières d'éligibilité

Les contrats portent sur des essences principales ou secondaires pour un minimum de 5 tiges par ha. La surface de référence est la surface du polygone défini par les arbres contractualisés les plus extérieurs.

Les arbres choisis doivent présenter un diamètre à 1,30 m supérieur ou égal au diamètre moyen d'exploitabilité fixé par essence ci-dessous. En outre, ils devront présenter des signes de sénescences tels que les cavités, fissures ou branches mortes.

Essence	Diamètre d'exploitabilité
Hêtre (<i>Fagus sylvatica</i>)	40 cm
Chêne pédonculé (<i>Quercus robur</i>)	40 cm
Chêne sessile (<i>Quercus petraea</i>)	40 cm
Châtaignier (<i>Castanea sativa</i>)	40 cm
Erables (<i>Acer sp.</i>)	40 cm
Aulne (<i>Alnus glutinosa</i>)	40 cm
Frêne (<i>Fraxinus excelsior</i>)	40 cm
Merisier (<i>Prunus avium</i>)	40 cm
Tilleuls (<i>Tilia sp.</i>)	40 cm
Pin sylvestre (<i>Pinus sylvestris</i>)	40 cm
Sapins (<i>Abies sp.</i>)	40 cm
Charme (<i>Carpinus betulus</i>) et autres feuillus : Bouleau (<i>Betula pendula</i>), Tremble (<i>Populus tremula</i>)	40 cm

Quand les conditions particulières le justifient, ces critères d'éligibilités pourront être adaptés. Par exemple, dans le cas du Taupin violacé (en contexte de chênaie), et du Pique prune dans une moindre mesure, apparaît un besoin spécifique d'arbres présentant des cavités basses ou simplement une blessure à la base du tronc, même sur des arbres de petit diamètre (40 cm ou moins), en principe non éligibles aux critères énoncés ici mais pouvant être indispensables à l'espèce dans certains contextes. De tels arbres peuvent donc être éligibles pour la mise en œuvre de cette action lorsque ces enjeux sont identifiés dans le DOCOB.

- Engagements

Engagements non rémunérés	<ul style="list-style-type: none">- Le demandeur indique les arbres à contractualiser sur plan pour l'instruction du dossier (le géoréférencement n'est pas obligatoire). Le service instructeur vérifie que le plafond d'indemnisation n'est pas dépassé. Dans les cas limites, le service instructeur pourra effectuer un contrôle au GPS ;- Le bénéficiaire s'engage à marquer les arbres à 1,30m au moment de leur identification à la peinture ou à la griffe et à entretenir ce marquage sur les 30 ans sur les arbres (ou parties d'arbres) engagés restant sur pied ;- Sur le plan de localisation des arbres, le demandeur fait apparaître les accès et sites qualifiés de fréquentés et précise dans la demande d'aide, le cas échéant, les mesures de sécurité prises ;- En cas d'accident lié à la chute de tout ou partie d'un arbre contractualisé, le bénéficiaire pourra prouver l'absence de faute par négligence si les mesures de précaution adaptées ont été prises. Le bénéficiaire doit donc s'engager à respecter une distance de sécurité entre les arbres sélectionnés et les accès ou lieux fréquentés et mettre en place une signalisation à l'entrée du massif si nécessaire. Les arbres sélectionnés
----------------------------------	--

	<p>devront être situés à plus de 30 m d'un chemin ouvert au public ;</p> <p>Toutefois, des dérogations pourront être autorisées par les services instructeurs en prenant en compte par exemple une distance de sécurité au moins supérieure à la hauteur de l'arbre contractualisé ;</p> <p>Il doit également s'engager à ne pas autoriser sciemment la mise en place de nouveaux aménagements ou équipements susceptibles d'attirer du public (bancs, sentiers, pierres à sel, agralnoires) à moins de la distance de sécurité précédemment établie des arbres contractualisés ;</p> <p>L'animateur du site NATURA 2000, accompagné s'il le souhaite d'experts, aura libre accès aux parcelles faisant l'objet du contrat pour un diagnostic préalable, puis pour les suivis scientifiques nécessaires. Dans la mesure du possible, il informera le propriétaire de son passage.</p>
Engagements rémunérés	<ul style="list-style-type: none"> • Les opérations éligibles consistent à maintenir sur pied pendant 30 ans sans aucune sylviculture les arbres correspondant aux critères énoncés précédemment ; • L'engagement contractuel du propriétaire porte sur une durée de 30 ans ; • Il est admis sur cette durée que l'engagement n'est pas rompu si les arbres réservés subissent des aléas : vols, chablis ou attaques d'insectes. Dans ce cas c'est l'arbre ou ses parties maintenues au sol qui valent engagement.

- **Points de contrôle minima associés**

Sur la durée des 30 ans, présence des bois marqués sur pied et du marquage des limites de l'ilot sur les arbres périphériques.

- **Dispositions financières**

Les aides seront accordées selon les montants forfaitaires figurant dans le tableau ci-dessous. La méthode de calcul est jointe en annexe ci-après.

Essence	Indemnités forfaitaires
Hêtre (<i>Fagus sylvatica</i>)	82 €
Chêne pédonculé (<i>Quercus robur</i>)	122 €
Chêne sessile (<i>Quercus petraea</i>)	122 €
Châtaignier (<i>Castanea sativa</i>)	96 €
Erables (<i>Acer sp.</i>)	85 €
Aulne (<i>Alnus glutinosa</i>)	65 €
Frêne (<i>Fraxinus excelsior</i>)	108 €
Merisier (<i>Prunus avium</i>)	175 €
Tilleuls (<i>Tilia sp.</i>)	88 €
Pin sylvestre (<i>Pinus sylvestris</i>)	41 €
Sapins (<i>Abies sp.</i>)	104 €
Charme (<i>Carpinus betulus</i>) et autres feuillus : Bouleau (<i>Betula pendula</i>), Tremble (<i>Populus tremula</i>)	65 €

La mise en œuvre de cette sous-action est plafonnée à un montant d'aide de 2 000 €/ha engagé.

La surface de référence est la surface du polygone défini par les arbres contractualisés les plus extérieurs.

- **Cas particulier pour l'ONF**

L'indemnisation des tiges débutera à la 3^{ème} tige contractualisée par hectare en forêt domaniale.

Sous-action 2 : îlot Natura 2000

La sous-action « îlot Natura 2000 » vise à compléter la sous-action « arbres sénescents disséminés ». Elle vise à indemniser l'absence totale d'intervention sylvicole sur l'espace interstitiel entre des arbres qui présenteraient soit des signes de sénescence, soit un diamètre important. Ces arbres sont contractualisés selon les modalités de la sous-action 1 (à quelques adaptations près facilitant l'accès à la mesure, voir ci-dessous) et la sous-action 2 permet de contractualiser en plus l'espace interstitiel comprenant le fonds et toutes les tiges non engagées par la sous-action 1.

Aucune intervention sylvicole ne sera autorisée à l'intérieur de l'îlot pendant 30 ans.

- Conditions particulières d'éligibilité

Une surface éligible à la sous-action « îlot Natura 2000 » doit comporter au moins 10 tiges par hectare présentant :

- soit un diamètre à 1,30 m supérieur ou égal au diamètre moyen d'exploitabilité fixé par essence ci dessous ;

<u>Essence</u>	<u>Diamètre d'exploitabilité</u>
Hêtre (<i>Fagus sylvatica</i>)	40 cm
Chêne pédonculé (<i>Quercus robur</i>)	40 cm
Chêne sessile (<i>Quercus petraea</i>)	40 cm
Châtaignier (<i>Castanea sativa</i>)	40 cm
Erables (<i>Acer sp.</i>)	40 cm
Aulne (<i>Alnus glutinosa</i>)	40 cm
Frêne (<i>Fraxinus excelsior</i>)	40 cm
Merisier (<i>Prunus avium</i>)	40 cm
Tilleuls (<i>Tilia sp.</i>)	40 cm
Pin sylvestre (<i>Pinus sylvestris</i>)	40 cm
Sapins (<i>Abies sp.</i>)	40 cm
Charme (<i>Carpinus betulus</i>) et autres feuillus : Bouleau (<i>Betula pendula</i>), Tremble (<i>Populus tremula</i>)	40 cm

- soit des signes de sénescence tels que cavités, fissures ou branches mortes.

La surface de référence est le polygone défini par l'îlot, c'est-à-dire la surface sur laquelle aucune intervention sylvicole ne devra être pratiquée pendant 30 ans. Ce polygone n'est pas nécessairement délimité par les arbres éligibles.

La surface minimale d'un îlot est de 0,5 ha. Il n'est pas fixé de surface maximale, mais un bon maillage spatial sera à privilégier par les services instructeurs.

- Situations exceptionnelles

Lorsque l'autorité compétente (le préfet de région ou de département) le juge nécessaire, une intervention, comme le prélèvement après tempête classée catastrophe naturelle par exemple, peut être autorisée à l'intérieur de l'îlot (à l'exception des arbres éligibles) en cas de risque exceptionnel, type incendie. Dans ce cas, les mesures nécessaires doivent être prises pour éviter toute détérioration de l'îlot (sol et arbres).

- Cas de l'ONF

Les différents types d'îlots (îlot Natura 2000, îlot de sénescence (ONF), îlot de vieillissement (ONF), ...) ne pourront être superposés.

- Engagements

Engagements non rémunérés	<ul style="list-style-type: none"> - Le demandeur indique les arbres à contractualiser et les limites de l'ilot sur plan pour l'instruction du dossier (le géoréférencement n'est pas obligatoire). Le service instructeur vérifie que le plafond d'indemnisation n'est pas dépassé. Dans les cas limites, le service instructeur pourra effectuer un contrôle au GPS ; - Le bénéficiaire s'engage à marquer les arbres à 1.30m (arbres éligibles et arbres délimitant l'ilot) au moment de leur identification à la peinture ou à la griffe. Il s'engage à entretenir le marquage pendant les 30 ans ; - Sur le plan de localisation des arbres, le demandeur fait apparaître les accès et sites qualifiés de fréquentés et précise dans la demande d'aide, le cas échéant, les mesures de sécurité prises ; - En cas d'accident lié à la chute de tout ou partie d'un arbre de l'ilot, le bénéficiaire pourra prouver l'absence de faute par négligence si les mesures de précaution adaptées ont été prises. Le bénéficiaire doit donc s'engager à respecter une distance de sécurité entre l'ilot et les accès ou lieux fréquentés et mettre en place une signalisation à l'entrée du massif si nécessaire. L'ilot devra être situé à plus de 30 m d'un chemin ouvert au public. Toutefois, des dérogations pourront être autorisées par les services instructeurs en prenant en compte par exemple une distance de sécurité au moins supérieure à la hauteur dominante du peuplement ; - Il doit également s'engager à ne pas autoriser sciemment la mise en place de nouveaux aménagements ou équipements susceptibles d'attirer du public (bancs, sentiers, pierres à sel, agrainoires) dans l'ilot et à moins de la distance de sécurité précédemment établie depuis l'ilot ; - L'animateur du site NATURA 2000, accompagné s'il le souhaite d'experts, aura libre accès aux parcelles faisant l'objet du contrat pour un diagnostic préalable, puis pour les suivis scientifiques nécessaires. Dans la mesure du possible, il informera le propriétaire de son passage.
Engagements rémunérés	<ul style="list-style-type: none"> - Les opérations éligibles consistent en l'absence de sylviculture sur l'ensemble de l'ilot pendant 30 ans ; - L'engagement contractuel du propriétaire porte sur une durée de 30 ans.

- Points de contrôle minima associés

Sur la durée des 30 ans, présence des bois marqués sur pied et du marquage des limites de l'ilot sur les arbres périphériques.

- Dispositions financières

L'indemnisation correspond d'une part à l'immobilisation des tiges sélectionnées pour leur diamètre ou leurs signes de sénescence, et d'autre part à l'immobilisation du fonds avec absence d'intervention sylvicole pendant 30 ans sur la surface totale de l'ilot.

L'immobilisation des tiges sélectionnées sera indemnisée à la tige selon le barème forfaitaire par arbre de la sous action 1 dans la limite de 2 000 €/ha engagé.

L'immobilisation du fonds (autre que le fonds correspondant aux tiges sélectionnées pour leur diamètre ou leurs signes de sénescence) et l'absence d'intervention sylvicole pendant 30 ans est indemnisée à hauteur de 2 000 €/ha.

La surface de référence est le polygone défini par l'ilot.

ANNEXE

Méthode de calcul des montants forfaitaire de rémunération de la mesure F12i relative au maintien des arbres sénescents.

Le maintien d'arbres sur pied au delà de leur terme d'exploitabilité engendre un coût d'immobilisation d'un capital comprenant d'une part les arbres, qui auraient sur le marché une valeur R (dont il ne faut pas oublier qu'en moyenne ce sont des bois de faible qualité économique), d'autre part le fonds qui les porte, de valeur F .

Le manque à gagner à la tige par essence est noté M (€). La formule de calcul de M se base sur l'hypothèse qu'un certain pourcentage p des arbres contractualisés aura perdu toute valeur marchande au bout de 30 ans (ces arbres sont donc indemnisés dans ce cas à 100 % de leur valeur actuelle estimée et l'immobilisation du fonds correspondant est également indemnisée) et sur le fait que pour le reste des arbres, le propriétaire réalise un sacrifice d'exploitation en repoussant de 30 ans la récolte d'arbres arrivés à maturité et que le fonds se trouve immobilisé pendant une durée de 30 ans (l'indemnisation dans ce cas prend en compte l'immobilisation du fonds et la valeur des arbres en début d'engagement modulée par un taux d'actualisation t).

$$M = pR + [(1 - p)R + F_s] \times \left(1 - \frac{1}{(1 + t)^{30}} \right)$$

où :

p est le pourcentage de perte (%)

R est la valeur forfaitaire du bois en début d'engagement (€)

F_s est la valeur forfaitaire du fonds pour la surface immobilisée par la tige (€)

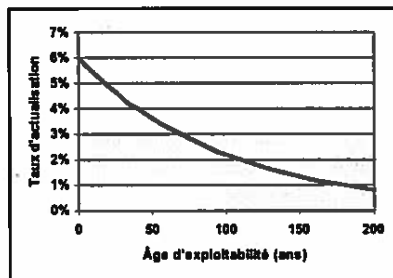
t est le taux d'actualisation (%)

avec :

$R = P \times V$ où P est le prix unitaire moyen de la tige contractualisée, hors houppier (€/m³) et V le volume commercial de la tige contractualisée, hors houppier (m³)

$F_s = F \times S$ où F est la valeur du fonds (€/ha) et S la superficie couverte par la tige (ha)

t :



Relation entre l'âge d'exploitabilité A et le taux d'actualisation :

$$t = 0,06 \cdot e^{-A/100}$$

Moyennant ce barème de fixation du taux d'actualisation, le sacrifice d'exploitation engendré par une suspension de récolte d'un arbre arrivé à maturité peut être évalué aisément.

$$S = \frac{1}{N} \text{ où } N \text{ est la densité moyenne en arbres qu'aurait un}$$

peuplement complet d'arbres identiques répondant aux critères d'éligibilités ayant conduit à sélectionner la tige en question (nbr/ha).

La valeur de p sera fixée régionalement et par essence ; le pourcentage de perte sera dans tous les cas supérieur ou égal à 50 %.

Ce calcul doit aider à estimer un manque à gagner moyen par tige au niveau régional ou infrarégional. Sera retenue dans les arrêtés régionaux une indemnisation par tige et par essence, et non au m³, l'idée étant d'identifier les tiges retenues mais de s'affranchir du cubage et de simplifier l'élaboration du contrat.

	P : €/m3	V : m3	R	F: €/ha	N : Nb/ha	$F_s = F \cdot S$ $= F \cdot 1/N$	t	A (âge)	diamètre éligible	p	montant de l'indemnisation
HETRE	50	2	100	1000	80	12,50	0,02	90	40	0,5	82 €
CHENE PEDONCULE	80	2	160	1000	70	14,29	0,02	110	40	0,5	122 €
CHENE SESSILE	80	2	160	1000	70	14,29	0,02	110	40	0,5	122 €
CHATAIGNIER	50	2	100	1000	50	20,00	0,04	50	40	0,5	98 €
ERABLES	50	2	100	1000	100	10,00	0,03	70	40	0,5	89 €
AULNE	50	1,5	75	1000	100	10,00	0,03	70	40	0,5	69 €
FRENE	60	2	120	1000	70	14,29	0,03	55	40	0,5	108 €
MERISIER	100	2	200	1000	60	16,67	0,03	55	40	0,5	175 €
TILLEUL	50	2	100	1000	100	10,00	0,03	55	40	0,5	88 €
PIN SYLVESTRE	30	1,5	45	1000	150	6,67	0,03	55	40	0,5	41 €
SAPIN sp	60	2	120	1000	150	6,67	0,04	50	40	0,5	104 €
CHARME autres feuillus	50	1,5	75	1000	100	10,00	0,03	70	40	0,5	88 €

P : Prix unitaire moyen de la tige contractualisée hors houppier (€/m3)

V : Volume moyen des arbres réservés (m3)

F : Valeur forfaitaire du fonds pour la surface immobilisée par la tige (€/ha)

N : Densité moyenne en arbres qu'aurait un peuplement complet d'arbres identiques répondant aux critères d'éligibilité (nb/ha)

A : Age d'exploitabilité de l'essence concernée (ans)

p : Pourcentage de perte (%)

F13i - Opérations innovantes au profit d'espèces ou d'habitats

L'action concerne les opérations innovantes au profit d'espèces ou d'habitats justifiant la désignation d'un site, prescrites et réalisées sous contrôle d'une expertise scientifique désignée par le préfet de région.

Il s'agit d'opérations dont les techniques elles-mêmes sont innovantes, ou plus simplement d'opérations inhabituelles ne relevant d'aucune des actions listées dans le présent arrêté.

On peut proposer, par exemple, l'entretien de lisières étagées autour de clairières, ou encore la diversification des essences arborées ou arbustives au profit, par exemple, d'une espèce de chauve-souris prioritaire.

Compte tenu du caractère innovant des opérations :

- un suivi de la mise en œuvre de l'action doit être mis en place de manière globale sur le site par l'animateur qui prendra l'appui d'un organisme de recherche (IRSTEA, INRA, ONF, IDF, ONCFS...) ou d'experts reconnus dont le choix est validé par le préfet de région ;
- le protocole de suivi doit être prévu dans le DOCOB ;
- les opérations prévues et le protocole de suivi doivent être validés par le CSRPN ;
- un rapport d'expertise doit être fourni a posteriori par l'expert scientifique chargé du suivi, afin de faire savoir si la pratique expérimentée est (ou non) à approfondir, à retenir et à reproduire. Ce rapport comprendra :
 - La définition des objectifs à atteindre,
 - Le protocole de mise en place et de suivi,
 - Le coût des opérations mises en place
 - Un exposé des résultats obtenus.

- Conditions particulières d'éligibilité

Les opérations éligibles sont nécessairement en faveur d'espèces ou d'habitats justifiant la désignation d'un site.

- Montant de l'aide et modalités de versement

L'aide est accordée au vu des devis présentés comportant la description des travaux (y compris les périodes d'exécution) à un taux de 100% pour un montant total maximal subventionnable de 50 000 € modulable à la hausse selon l'avis du CSRPN.

La subvention est versée après réception des travaux, sur présentation des factures et/ou autres justificatifs de dépenses, (acquittées par le demandeur de l'aide – date et cachet du prestataire après paiement) validés par la DDT.

Dans le cas où le contrat Natura 2000 prévoit de financer une coupe de bois (réalisée au bénéfice des habitats et des espèces ayant justifié la désignation du site et donc hors d'une logique de production), une déduction du montant estimé des produits, qui doit rester marginal par rapport au montant du contrat, sera réalisée au moment de l'instruction du contrat.

En revanche, si la coupe de bois est contractualisée en engagement non rémunéré, aucune condition particulière n'est fixée pour le devenir des bois.

F14i - Investissements visant à informer les usagers de la forêt

- Objectifs de l'action

L'action concerne les investissements visant à **informer les usagers de la forêt** afin de les inciter à **limiter l'impact de leurs activités** sur des habitats d'intérêt communautaire dont la structure est fragile, ou sur des espèces d'intérêt communautaire sensibles. Cette action repose sur la mise en place de **panneaux d'interdiction de passage** (en lien avec l'action F10i), ou de **recommandations** (pour ne pas détruire une espèce, par exemple).

Les panneaux doivent être positionnés (sur le site Natura 2000) à des endroits stratégiques pour les usagers (entrée de piste ou de chemin, parking...), et être **cohérents** avec d'éventuels plans de communication ou schémas de circulation mis en place par ailleurs et englobant les parcelles concernées (exemple : zone à ours).

- Conditions particulières d'éligibilité

L'action doit être **géographiquement liée** à la présence d'un habitat ou d'une espèce identifiée dans le DOCOB, et ne peut être contractualisée qu'accompagnée d'autres actions de gestion des milieux forestiers listées dans le présent document.

L'action ne se substitue pas à la communication globale liée à la politique Natura 2000.

Les **panneaux finançables** sont ceux destinés aux utilisateurs qui risquent, par leur activité, d'aller à l'encontre de la gestion souhaitée.

L'animation proprement dite ne relève pas du champ du contrat.

- Engagements

Engagements non rémunérés	<ul style="list-style-type: none"> - Si utilisation de poteaux creux, ceux-ci doivent être obturés en haut - Les travaux devront prendre en compte la biodiversité et en particulier la présence des espèces de la directive Faune Flore Habitats visées en évitant les périodes susceptibles de troubler leur reproduction ou leur hibernation. Pour chaque contrat, en fonction des espèces présentes, la période d'intervention sera fixée en liaison avec l'animateur du site NATURA 2000 qui prendra le cas échéant l'avis d'expert ; - Le bénéficiaire devra consigner dans un cahier d'enregistrement consultable (dans le cadre des travaux en régie): <ul style="list-style-type: none"> • une carte avec la localisation des zones travaillées, et le chiffrage des surfaces concernées ; • le descriptif des travaux réalisés y compris la date d'intervention
Engagements rémunérés	<p>Mise en place de panneaux d'information destinés aux utilisateurs qui risquent par leur activité, aller à l'encontre de la gestion souhaitée dans les 2 ans suivant la signature du contrat.</p> <p>Travaux éligibles :</p> <ul style="list-style-type: none"> - Conception des panneaux ; - Fabrication ; - Pose, dépose saisonnière ou au terme du contrat s'il y a lieu ; - Rebouchage des trous laissés par les poteaux lors de la dépose ; - Entretien des équipements d'information ; - Etudes et frais d'expert ; - Toute autre opération concourant à l'atteinte des objectifs de l'action est éligible sur avis du service instructeur.

- Montant de l'aide et modalités de versement

L'aide est accordée au vu des devis présentés comportant la description des travaux (y compris les périodes d'exécution) à un **taux de 100%** pour un montant total maximal subventionnable de **1 000 € par panneau**.

La subvention est versée après réception des travaux, sur présentation des factures et/ou autres justificatifs de dépenses, (acquittées par le demandeur de l'aide – date et cachet du prestataire après paiement) validés par la DDT.

- Points de contrôle minima associés
- Réalisation effective par comparaison des engagements du cahier des charges et du plan de localisation avec les aménagements réalisés : contrôle de la présence des panneaux dans le périmètre du site; Vérification du cahier d'enregistrement des interventions (dans le cadre de travaux réalisés en régie) ;
- Vérification des factures ou des pièces de valeur probante équivalente.

- Liste indicative d'habitats et d'espèces prioritairement concernés par l'action

Habitat(s) :

Tous les habitats forestiers visés par l'arrêté du 16/11/2001 modifié et en particulier ceux dont le statut de conservation est défavorable en France.

Espèce (s) : Toutes.

F15i - Travaux d'irrégularisation de peuplements forestiers selon une logique non productive

- **Objectifs de l'action**

L'action concerne des travaux d'irrégularisation de peuplements forestiers au profit d'espèces ou d'habitats ayant justifié la désignation d'un site.

Quelques espèces comme certains chiroptères trouvent de meilleures conditions écologiques au regard de leurs besoins dans des peuplements irrégularisés ou en mosaïque.

L'état d'irrégularisation ne peut pas être défini comme un état unique et théorique car il existe des situations diverses de structure, de matériel et de composition qui correspondent à des états satisfaisants pour le peuplement, aussi bien sur le plan de la production ou de la pérennité qu'en termes d'accueil des espèces.

En outre, ce n'est pas l'état d'irrégularisation du peuplement qui donne lieu à financement ; ce sont les actions nécessaires pour atteindre ou entretenir cet état qui sont financées.

Ainsi, il existe diverses modalités (notamment en termes de volume) qui permettent à la fois une conduite des peuplements compatibles avec leur production et leur renouvellement simultanés, et l'amorce d'une structuration. Ces marges de volume ont été définies ci dessous.

Pour la mise en œuvre d'une telle conduite du peuplement, les travaux accompagnant le renouvellement du peuplement (travaux dans les semis, les fourrés, les gaulis...) pourront être soutenus financièrement.

On évitera de faire de la structuration un objectif premier dans des peuplements inadéquats (par exemple peuplement régulier de bois moyens de qualité) qui supposeraient d'importants sacrifices d'exploitabilité pour un résultat qui pourrait être compromis par le dynamisme de tels peuplements.

L'objectif du peuplement est de comporter à terme au minimum 3 étages nettement différenciés, ou 3 principales classes d'âge ou de grosseur, dont une réservée aux semis, accrus ou rejets et une aux arbres adultes ou très âgés.

Cette action peut être associée à l'action F06i dans le cas des ripisylves et des forêts alluviales.

NB : L'irrégularisation est généralement une résultante des choix de conduite des peuplements (capitalisation de la qualité, récolte de bois matures, travaux légers d'accompagnement du semis ...), dont les motivations sont prioritairement d'ordre économiques.

- **Engagements**

Engagements non rémunérés	<ul style="list-style-type: none"> - Les travaux devront prendre en compte la biodiversité et en particulier la présence des espèces de la directive Faune Flore Habitats visées en évitant les périodes susceptibles de troubler leur reproduction ou leur hibernation. Pour chaque contrat, en fonction des espèces présentes, la période d'intervention sera fixée en liaison avec l'animateur du site NATURA 2000 qui prendra le cas échéant l'avis d'expert ; - Le bénéficiaire s'engage à conduire son peuplement dans des marges de volume ou de surface terrière compatibles avec sa production et son renouvellement simultanés soit une surface terrière comprise entre 10 et 20m²/ha après coupe ; - En outre, dans le cas où la taille de la propriété oblige à l'élaboration d'un document de gestion, une telle action ne peut être mobilisée que si l'irrégularisation des peuplements est planifiée (simple modification ou refonte du document de gestion si nécessaire), afin de mieux garantir l'efficacité des opérations financées ; - Dans le cas des espèces les plus sensibles au dérangement d'origine anthropique le bénéficiaire s'engage à ne mettre en place aucun dispositif attractif pour le public (sentier de randonnée, piste de ski...) et à ne pas donner son accord pour une telle mise en place dans l'aire concernée par
----------------------------------	---

	<p>l'espèce ;</p> <ul style="list-style-type: none"> - Emploi de phytocides et débroussaillants interdit ; - L'animateur du site NATURA 2000, accompagné s'il le souhaite d'experts, aura libre accès aux parcelles faisant l'objet du contrat pour un diagnostic préalable, puis pour les suivis scientifiques nécessaires. Dans la mesure du possible, il informera le propriétaire de son passage ; - Le bénéficiaire devra consigner dans un cahier d'enregistrement consultable (dans le cadre des travaux en régie): <ul style="list-style-type: none"> • une carte avec la localisation des zones travaillées, et le chiffrage des surfaces concernées ; • un état des surfaces terrières avant intervention et des surfaces terrières prélevés ; • le descriptif des travaux et dates d'interventions.
Engagements rémunérés	<ul style="list-style-type: none"> - Accompagner la régénération et les jeunes stades du peuplement pendant la durée du contrat avec 4 passages maximum. <p>Travaux éligibles:</p> <ul style="list-style-type: none"> ▪ Dégagement de taches de semis acquis ; ▪ Lutte contre les espèces (herbacée ou arbustive) concurrentes ; ▪ Protections individuelles contre les rongeurs et les cervidés ; <ul style="list-style-type: none"> - Etudes et frais d'expert ; - Toute autre opération concourant à l'atteinte des objectifs de l'action est éligible sur avis du service instructeur.

- Montant de l'aide et modalités de versement

L'aide est accordée au vu des devis présentés comportant la description des travaux (y compris les périodes d'exécution) à un taux de 100% pour un montant total maximal subventionnable de 2 000 €/ha . La surface de référence pour cette mesure est l'unité de gestion (parcelle ou sous parcelle) faisant l'objet de l'engagement (surface traitée en irrégulier) et non la surface travaillée à l'intérieur de celle-ci (surface indéterminable a priori et surtout non cartographiable).

La subvention est versée après réception des travaux, sur présentation des factures et/ou autres justificatifs de dépenses, (acquittées par le demandeur de l'aide – date et cachet du prestataire après paiement) validés par la DDT.

Dans le cas où le contrat Natura 2000 prévoit de financer une coupe de bois (réalisée au bénéfice des habitats et des espèces ayant justifié la désignation du site et donc hors d'une logique de production), une déduction du montant estimé des produits, qui doit rester marginal par rapport au montant du contrat, sera réalisée au moment de l'instruction du contrat.

En revanche, si la coupe de bois est contractualisée en engagement non rémunéré, aucune condition particulière n'est fixée pour le devenir des bois.

- Points de contrôle minima associés

- Vérification du cahier d'enregistrement des interventions (dans le cadre de travaux réalisés en régie) ;
- Réalisation effective par comparaison des engagements du cahier des charges et du plan de localisation avec les aménagements réalisés : contrôle des surfaces des jeunes peuplements ;
- Vérification des factures ou des pièces de valeur probante équivalente (sauf quand un barème réglementé régional est en vigueur).

- Liste indicative d'habitats et d'espèces prioritairement concernés par l'action

Habitat(s) :

Aucun habitat, sauf dans le cadre de l'action F06i pour les forêts alluviales, (91F0, 91E0) lorsque cela est approuvé.

Espèce (s) : Tous les chiroptères.

F16 - Prise en charge du surcoût lié à la mise en œuvre d'un débardage alternatif

- **Objectifs de l'action**

L'action concerne un dispositif encourageant les techniques de débardage alternatives, moins impactantes sur les habitats et espèces d'intérêt communautaire que ce qui est communément pratiqué dans la région.

Par **débardage classique**, on entend débardage au tracteur forestier ou débusqueur au pied de l'arbre ou au câble treuil depuis la route, une piste ou un cloisonnement d'exploitation, reprise éventuelle au porteur.

Sont considérées comme techniques alternatives, le débardage à cheval ou le câblage par câble mât ou toute autre technique non classique sur avis des services instructeurs.

- **Conditions d'éligibilité**

Sont concernées par cette action les opérations d'enlèvement des produits de coupe aussi bien non productives que productives.

L'action ne peut être mobilisée que dans le cadre d'opérations de coupe qui ne nuisent pas aux habitats et espèces d'intérêt communautaire ayant justifié la désignation du site Natura 2000.

- **Indemnisation**

L'indemnisation correspond à la différence entre les montants des devis établis d'une part pour un débardage classique et d'autre part pour un débardage alternatif. Les devis seront à fournir au stade de l'instruction du dossier.

- **Engagements**

Engagements non rémunérés	- Tenue d'un cahier d'enregistrement des interventions (dans le cadre des travaux en régie).
Engagements rémunérés	- Surcoût du débardage alternatif par rapport à un débardage classique ; - Etudes et frais d'expert ; - Toute autre opération concourant à l'atteinte des objectifs de l'action est éligible sur avis du service instructeur.

- **Points de contrôle minima associés**

- Vérification du cahier d'enregistrement des interventions (dans le cadre de travaux réalisés en régie) ;
- Réalisation effective par comparaison des engagements du cahier des charges et du plan de localisation avec les aménagements réalisés
- Vérification des factures ou des pièces de valeur probante équivalente

- **Montant de l'aide et modalités de versement**

L'indemnisation correspond à la différence entre le montant des devis établis d'une part pour le débardage classique, et d'autre part pour un débardage alternatif. Les devis seront à fournir au stade de l'instruction du dossier.

Le montant de l'aide est plafonné à :

- 25 € par m3 débardé pour l'usage du câble ;
- 65 € par m3 pour les autres méthodes dans la limite de 10 000 € par ha (la surface de référence étant la surface débardée).

- Liste indicative d'habitats et d'espèces prioritairement concernés par l'action

Habitat(s)

Tous les habitats forestiers mentionnés dans l'arrêté du 16 novembre 2001 modifié (habitats d'intérêt communautaire), et en particulier ceux dont le statut de conservation est défavorable en France.

Espèce(s)

A092	<i>Hieraaetus pennatus</i>	Aigle botté
A080	<i>Circaetus gallicus</i>	Circaète Jean-le-Blanc
1163	<i>Cottus gobio</i>	Chabot
1032	<i>Unio crassus</i>	Mulette épaisse
A030	<i>Ciconia nigra</i>	Cigogne noire
A074	<i>Milvus milvus</i>	Milan royal
E1096	<i>Lampetra planeri</i>	Lamproie de Planer.
A223	<i>Aegolius funereus</i>	Chouette de Tengmalm
1029	<i>Margaritifera margaritifera</i>	Mulette perlière

- Objectifs de l'action

L'action concerne l'amélioration des lisières existantes (bord de pistes et de clairières, lisières externes des massifs et internes face à des enclaves non boisées) par l'aménagement de lisière étagée dans le but d'améliorer l'état de conservation des habitats et espèces d'intérêt communautaire.

La lisière, zone transitoire entre forêt et milieu ouvert, joue un rôle important en matière de biodiversité : refuge, lieu de reproduction et zone de nourrissage d'une faune nombreuse et variée (oiseaux, chauve-souris et autres petits mammifères – belettes, hérissons, renards – reptiles, papillons et autres insectes – abeilles, sauterelles...), les lisières sont des écotones, à la frontière d'habitats différents, ainsi que des trames vertes pour les espèces inféodées aux zones ouvertes arborées (haies, bosquets, vergers). Elles permettent aussi de protéger les peuplements contre le vent, si elles sont perméables, progressives et étagées, et contre le soleil et le gel. Elles constituent enfin un refuge pour les essences pionnières et postpionnières utiles à la recolonisation des surfaces détruites.

Pour être favorable, la lisière doit adopter une structure irrégulière, composée de plusieurs zones où peuvent se développer différentes strates végétales :

- un manteau arboré peu dense constitué d'espèces pionnières et post-pionnières
- un cordon de buissons
- un ourlet herbeux.

Il faut veiller à l'étagement et à la structuration de ces zones par une augmentation progressive de la hauteur depuis l'ourlet herbeux jusqu'au peuplement forestier.

Idéalement, cette structure doit être aussi irrégulière par bouquets dans sa longueur afin de ménager à la fois des zones dégagées et des endroits comportant des arbres plus âgés. La lisière doit présenter également un caractère sinueux, qui permet une bonne mosaïque ou imbrication d'ourlets herbeux, de fruticées et de manteaux forestiers. Il faut veiller à son hétérogénéité garante de sa diversité en favorisant la présence d'un maximum d'espèces naturelles et en particulier d'espèces florifères et fructifères. D'autres éléments spécifiques tels que des mares, des arbres morts sur pied ou à terre, des tas de cailloux, des amas de branches sont également intéressants.

Les interventions préconisées sont :

- éclaircir le manteau forestier pour structurer le couvert arborescent, favoriser l'apparition de plantes herbacées, de régénération et de buissons ligneux d'accompagnement, ainsi que donner de la lumière à la fruticée et à l'ourlet herbeux (interventions jardinatoires) ; garder les arbres sénescents, morts ou à cavités (en évitant les abords des routes et chemins fréquentés par le public) ;
- dans certains cas de lisières nettes et non structurées, créer des trouées en alternant endroits et époques d'intervention : maintenir les éléments de valeur dans la trouée ainsi que les perches ; les trouées créent des sinuosités favorisant l'évolution dynamique de la structure ;
- au sein de la lisière (fruticée et manteau forestier) favoriser les essences de lumière produisant des fruits, les pionniers, mais aussi les très gros arbres, les arbres à cavité, les arbres à lianes (lierre, houblon, clématite) et les chandelles ; porter une attention particulière aux buissons rares ; veiller à une diversité maximale d'espèces ;
- entretenir la lisière par recépage périodique de la ceinture buissonnante et fauchage de l'ourlet herbeux ; l'entretien doit être réalisé par tronçons, sur toute la profondeur de la lisière, en laissant des zones refuges sur le linéaire ; respecter les périodes de reproduction de la faune. Rajeunir les buissons, favoriser la diversité des espèces, éliminer localement les repousses de ligneux arborescents, éclairer l'ourlet herbeux et éviter son embroussaillage ; entasser les branches pour retarder la repousse des rejets et constituer des habitats spécifiques ;

- conserver, mettre à la lumière voire créer des petites structures ou biotopes : laisser des tas de branches et des morceaux de bois mort ; éclairer des points d'eau, des rochers ou des murets.

- Conditions particulières d'éligibilité

L'action concerne les travaux d'aménagement de lisière ; le bénéficiaire s'engage à entretenir la lisière durant les 5 années suivant les travaux.

Les créations de lisières temporaires ne sont pas concernées par l'action.

Tous les types de lisières existantes sont éligibles : bordure de route ou de voie de chemin de fer, bordure de champ, de clairière, les bordures de cours d'eau, etc..

L'aménagement devra concerner une surface pertinente : la profondeur conseillée est de 20 m, la longueur et le tracé sont à apprécier en fonction du diagnostic préalable.

Sont exclus les plantations ou régénérations naturelles qui relèvent d'une logique de production pour lesquels ces créations de lisières sont finançables dans le cadre de la diversification par les aides aux reboisement.

- Engagements

<p>Engagements non rémunérés</p>	<ul style="list-style-type: none"> - Les travaux devront prendre en compte la biodiversité et en particulier la présence des espèces de la directive Faune Flore Habitats visées en évitant les périodes susceptibles de troubler leur reproduction ou leur hibernation. Pour chaque contrat, en fonction des espèces présentes, la période d'intervention sera fixée en liaison avec l'animateur du site NATURA 2000 qui prendra le cas échéant l'avis d'expert ; - Emploi de phytocides et désherbant interdit ; - L'animateur du site NATURA 2000, accompagné s'il le souhaite d'experts, aura libre accès aux parcelles faisant l'objet du contrat pour un diagnostic préalable, puis pour les suivis scientifiques nécessaires. Dans la mesure du possible, il informera le propriétaire de son passage ; - Le bénéficiaire devra consigner dans un cahier d'enregistrement consultable (dans le cadre des travaux en règle) : <ul style="list-style-type: none"> • une carte avec la localisation des zones travaillées, et le chiffrage des surfaces concernées ; • le descriptif des travaux et dates d'interventions
<p>Engagements rémunérés</p>	<ul style="list-style-type: none"> - Diagnostic préalable : évaluer le potentiel écologique local (altitude et exposition, stations), la largeur de l'ourlet herbeux, la largeur de la ceinture de buissons, le tracé de la lisière (rectiligne, sinueux, avec trouées), la présence de petits biotopes (roches, marais, bois morts, fourrés de ronce ou orties...), la diversité des espèces arborescentes et buissonnantes ; - Martelage de la lisière ; - Coupe d'arbres (hors contexte productif) ; - Lorsqu'il est nécessaire d'enlever les produits de coupe, enlèvement et transfert vers un lieu de stockage. Le procédé de débardage sera choisi pour être le moins perturbant possible pour les espèces et habitats visées par le contrat : <ul style="list-style-type: none"> > Contexte non productif : le coût du débardage est pris en charge par le contrat ; > Contexte productif : seul le surcoût lié à ce débardage par rapport à un débardage classique avec engins est pris en charge par le contrat. - Débroussaillage, fauche, gyrobroyage ; - Entretien de la lisière au moins une fois sur la durée du contrat : fauche périodique (voire gyrobroyage) et tardive de l'ourlet herbeux, racépage de la ceinture buissonnante ;

- Etudes et frais d'experts ;
- Toute autre opération concourant à l'atteinte des objectifs de l'action est éligible sur avis du service instructeur.

- **Montant de l'aide et modalités de versement**

L'aide est accordée au vu des devis présentés comportant la description des travaux (y compris les périodes d'exécution) à un taux de 100% pour un montant total maximal subventionnable de :

- 75 € /ml ou 7500 €/ha pour les travaux de structuration initiale ;
- 25 € /ml ou 2500 €/ha pour des travaux d'entretien sur lisière déjà structurée.

Les devis nécessaires pour la prise en charge par le contrat du débardage ou du surcoût de débardage seront à fournir au stade de l'instruction.

La subvention est versée après réception des travaux, sur présentation des factures et/ou autres justificatifs de dépenses, (acquittées par le demandeur de l'aide – date et cachet du prestataire après paiement) validés par la DDT.

Dans le cas où le contrat Natura 2000 prévoit de financer une coupe de bois (réalisée au bénéfice des habitats et des espèces ayant justifié la désignation du site et donc hors d'une logique de production), une déduction du montant estimé des produits, qui doit rester marginal par rapport au montant du contrat, sera réalisée au moment de l'instruction du contrat.

En revanche, si la coupe de bois est contractualisée en engagement non rémunéré, aucune condition particulière n'est fixée pour le devenir des bois.

- **Points de contrôle minima associés**

- Contrôle sur place des linéaires (longueur, largeur) ayant bénéficié des travaux ;
- Vérification du cahier d'enregistrement des interventions (dans le cadre de travaux réalisés en régie) des surfaces des zones traitées et du type de travaux réalisés ;
- Réalisation effective par comparaison des engagements du cahier des charges et du plan de localisation avec les aménagements réalisés ;
- Vérification des factures ou des pièces de valeur probante.

- **Liste indicative d'habitats et d'espèces prioritairement concernés par l'action :**

Habitat(s) :

7110 Tourbières hautes actives
7120 Tourbières hautes dégradées
7120 Tourbières de transition
3110 Eaux oligotrophes
3150 Lacs eutrophes
3260 Eaux courantes à renoncules

Espèce(s) :

Tous les chiroptères

1074	<i>Eriogaster catax</i>	Laineuse du prunellier
A072	<i>Pernis apivorus</i>	Bondrée apivore
A096	<i>Falco tinnunculus</i>	Faucon crécerelle
A246	<i>Lullula arborea</i>	Alouette lulu
A338	<i>Lanius collurio</i>	Pie grièche écorcheur

Préfecture de la Haute-Vienne

87-2017-04-07-002

Appel à candidatures en vue de l'établissement des listes
d'hydrogéologues agréés en matière d'hygiène publique
pour les départements de la région Nouvelle Aquitaine

DIRECTION DE LA SANTE PUBLIQUE

Pôle Santé Environnement

Objet de la décision:

Appel à candidatures en vue de l'établissement des listes d'hydrogéologues agréés en matière d'hygiène publique pour les départements de la région Nouvelle-Aquitaine

Le Directeur général de l'Agence Régionale de Santé Nouvelle-Aquitaine

VU le code de la santé publique, et notamment ses articles L.1321-2, R.1321-6, R.1321-11, R.1321-14, R. 1322-5 et R.1322-13;

VU la loi n° 2000-312 du 12 avril 2000 relative aux droits des citoyens dans leurs relations avec les administrations ;

Vu la loi n°2015-29 du 16 janvier 2015 relative à la délimitation des régions, aux élections régionales et départementales et modifiant le calendrier électoral ;

Vu l'ordonnance n° 2015-1620 du 10 décembre 2015 adaptant les agences régionales de santé et les unions régionales de professionnels de santé à la nouvelle délimitation des régions ;

Vu le décret n° 2015-1650 du 11 décembre 2015 adaptant les Agences régionales de santé à la nouvelle délimitation des régions et prorogeant le mandat des Unions régionales de professionnels de santé regroupant les infirmiers ;

Vu le décret du 17 décembre 2015, publié au Journal Officiel de la République Française le 19 décembre 2015, portant nomination de M. Michel LAFORCADE, en qualité de Directeur général de l'Agence régionale de santé d'Aquitaine-Limousin-Poitou-Charentes ;

Vu le décret n°2016-1267 du 28 septembre 2016 portant fixation du nom et du chef-lieu de la région Nouvelle-Aquitaine ;

Vu la décision du Directeur général de l'ARS Nouvelle-Aquitaine portant délégation permanente de signature en date du 13 mars 2017 publiée au recueil des actes administratifs le 13 mars 2017 ;

VU l'arrêté ministériel du 15 mars 2011 relatif aux modalités d'agrément, de désignation et de consultation des hydrogéologues en matière d'hygiène publique modifié par arrêté du 21 décembre 2015;

VU la décision du 10 juin 2016 du directeur général de l'agence régionale de santé Aquitaine-Limousin-Poitou-Charentes prorogeant l'agrément des hydrogéologues agréés en matière d'hygiène publique de la région Aquitaine Limousin Poitou-Charentes jusqu'au 29 juin 2017 ;

DECIDE

Article 1 : Est déclaré ouvert à compter du 12 avril 2017 l'appel à candidatures en vue de l'établissement de la liste des hydrogéologues agréés en matière d'hygiène publique dans chacun des douze départements de la région Nouvelle-Aquitaine.

Article 2 : Les dossiers de demande d'agrément sont à télécharger sur le site internet : www.nouvelle-aquitaine.ars.sante.fr ou à retirer auprès du pôle santé environnement de l'agence régionale de santé (ARS) Nouvelle-Aquitaine ou des pôles santé publique et environnementale de ses délégations départementales.

Article 3 : Les dossiers de demande d'agrément doivent être déposés ou envoyés par courrier en recommandé avec accusé de réception en deux exemplaires, au plus tard le 12 mai 2017 à 16h00, à la délégation départementale de l'ARS du département où l'hydrogéologue souhaite être agréé, aux adresses suivantes :

Délégation départementale de la Charente (16)
8 rue du Père Joseph Wrésinski - CS 22321
16023 Angoulême

Délégation départementale de la Charente-Maritime (17)
5 place des Cordeliers - Cité administrative Duperré
- CS 90583 -
17021 La Rochelle Cedex 1

Délégation départementale de la Corrèze (19)
4 rue du 9 juin 1944 - CS 90230
19012 Tulle

Délégation départementale de la Creuse (23)
28, avenue d'Auvergne - CS 40309
23006 Guéret

Délégation départementale de la Dordogne (24)
Bât. H - Cité Administrative - 18 rue du 26ème RI -
CS 50253 -
24052 Périgueux Cedex 9

Délégation départementale de la Gironde (33)
103 bis rue Belleville - CS 91704
33063 Bordeaux Cedex

Délégation départementale des Landes (40)
Cité Galliane - 9, avenue Antoine Dufau - BP 329 -
40011 Mont-de-Marsan

Délégation départementale de Lot-et-Garonne (47)
108 boulevard Carnot - CS 30006
47031 Agen Cedex

Délégation départementale des Pyrénées-Atlantiques (64)
Cité Administrative, Bd Tourasse - CS 11604 -
64016 Pau Cedex

Délégation départementale des Deux-Sèvres (79)
6 rue de l'Abreuvoir - CS 18537
79025 Niort Cedex


Délégation départementale de la Vienne (86)
4 rue Micheline Ostermeyer - BP 20570
86021 Poitiers Cedex

Délégation départementale de la Haute-Vienne (87)
24 rue Donzelot - CS 13108
87031 Limoges Cedex 1

Article 4 : La présente décision sera publiée au recueil des actes administratifs de chaque préfecture de département et de la préfecture de région Nouvelle-Aquitaine.

Bordeaux, le **- 7 AVR. 2017**

Le directeur général de l'Agence régionale de
santé Nouvelle-Aquitaine

La Directrice générale adjointe
de l'Agence Régionale de Santé
Nouvelle-Aquitaine

Hélène JUNQUA

Espace Rodesse - 103 bis, rue Belleville - CS 91704 - 33063 BORDEAUX Cedex
Standard : 05.57.01.44.00
www.ars.nouvelle-aquitaine.sante.fr

2

Préfecture de la Haute-Vienne

87-2017-04-11-003

Arrêté fixant la liste des agents participant au fonctionnement de la régie des recettes de la préfecture de la haute-vienne.

*Arrêté fixant la liste des agents participant au fonctionnement de la régie des recettes de la
préfecture de la haute-vienne.*

ARTICLE 1 : À compter du 11 avril 2017, la liste des participants au fonctionnement de la régie des recettes de la préfecture de la Haute-Vienne est fixée comme suit :

- Monsieur Emmanuel CELERIER intervient comme régisseur ;
- Madame Cindy LABROUSSE intervient comme suppléante ;
- Madame Sophie LACROUTS intervient comme mandataire.

ARTICLE 2 : Le mandataire perçoit une prime de 10 € (dix euros) par vacation, dans la limite de 60 € (soixante euros) mensuels. Une vacation comprend autant de remplacements du régisseur ou du suppléant que nécessaires dans une même journée.

ARTICLE 3 : Le présent arrêté abroge tous les arrêtés préfectoraux précédents relatifs aux agents participants au fonctionnement de la régie des recettes de la préfecture de la Haute-Vienne.

ARTICLE 4 : Monsieur le Secrétaire Général de la préfecture de la Haute-Vienne est chargé de l'exécution du présent arrêté qui sera notifié aux intéressé(e)s et publié au recueil des actes administratifs de la préfecture.

Date de signature du document : le 11 avril 2017

Signataire : Jérôme DECOURS, Secrétaire Général, Préfecture de la Haute-Vienne

Préfecture de la Haute-Vienne

87-2017-04-11-002

Arrêté portant modification d'un arrêté de nomination du régisseur de recettes auprès de la préfecture de la haute-vienne.

*Arrêté portant modification d'un arrêté de nomination du régisseur de recettes auprès de la
préfecture de la haute-vienne.*

ARTICLE 1 : L'article 3 de l'arrêté préfectoral du 24 janvier 2017 portant nomination du régisseur de recettes auprès de la préfecture de la Haute-Vienne est supprimé et remplacé comme suit :
« Madame Cindy LABROUSSE, contractuelle, est nommée suppléante à compter du 11 avril 2017. »

ARTICLE 2 : Monsieur le Secrétaire Général de la Préfecture de la Haute-Vienne est chargé de l'exécution du présent arrêté qui sera notifié aux intéressés et publié au recueil des actes administratifs de la préfecture.

Date de signature du document : le 11 avril 2017

Signataire : Jérôme DECOURS, Secrétaire Général, Préfecture de la Haute-Vienne

Préfecture de la Haute-Vienne

87-2017-04-13-001

Arrêté portant modification de l'arrêté portant composition
de la commission locale d'action sociale (CLAS) des
personnels du ministère de l'intérieur en fonction au sein
du département de la Haute-Vienne

ARRÊTÉ

portant modification de l'arrêté portant composition du bureau de la commission locale d'action sociale (CLAS) des personnels du Ministère de l'Intérieur en fonction au sein du département de la Haute-Vienne

VU l'arrêté ministériel NOR INTA1511494A du 15 juin 2015, relatif à la commission nationale d'action sociale du ministère de l'intérieur ;

VU l'arrêté ministériel NOR INTA1517214A du 9 juillet 2015, relatif aux commissions locales d'action sociale et au réseau local d'action sociale du ministère de l'intérieur ;

VU l'arrêté du préfet de la Haute-Vienne du 29 juillet 2015 portant composition de la commission locale d'action sociale des personnels du ministère de l'Intérieur en fonction au sein du département de la Haute-Vienne ;

VU l'arrêté du 04 janvier 2016 portant composition du bureau de la commission locale d'action sociale des personnels du ministère de l'intérieur en fonction au sein du département de la Haute-Vienne ;

Considérant qu'en raison des mutations de Mme Sophie MEN-HUON à compter du 1^{er} février 2017, et de M. Emmanuel SCAFONE à compter du 1^{er} mars 2017, il convient de procéder à leur remplacement en tant que représentants titulaires du personnel au sein du bureau de la commission locale d'action sociale ;

Considérant qu'en application de l'article 23 de l'arrêté NOR INTA1517214A du 09 juillet 2015, Mme Maëva CORNETTE et M. Paul PELLETIER, membres suppléants, sont désignés pour assurer le remplacement des titulaires définitivement absents, leurs sièges de suppléants restant vacants jusqu'à l'élection d'un prochain binôme ;

SUR proposition du secrétaire général de la préfecture,

ARRETE

Article 1^{er} : Il est mis fin aux mandats de Mme Sophie MEN-HUON et de M. Emmanuel SCAFONE, représentants titulaires du personnel au sein du bureau de la CLAS.

Article 2 : L'article 2 de l'arrêté du 04 janvier 2016 est modifié comme suit, les autres articles restant inchangés :

A l'issue de l'élection organisée au cours de la réunion d'installation de la CLAS du 29 septembre 2015, et après remplacement des absences définitives de titulaires, les représentants des organisations syndicales désignés en qualité de membres du bureau sont :

	Syndicats	Périmètres	TITULAIRES	SUPPLEANTS
1	FSMI FO	Police	Colette ANGLERAUD	M. Lionel DUPONT
2	UNSA Intérieur ATS	Préfecture	Dorothee SIMON	Mme Michèle FOURGNAUD
3	UNSA Intérieur ATS	Préfecture	Mme Maëva CORNETTE	
4	FSMI FO	Préfecture	Claudie HEMERY	Mme Myriam DUSSOCHAUT
5	CFDT Interco	Préfecture	M. Paul PELLETIER	

Article 3 : Le secrétaire général de la préfecture de la Haute-Vienne est chargé de l'exécution du présent arrêté qui sera publié au recueil des actes administratifs de la préfecture de la Haute-Vienne.