

DIRECTION DEPARTEMENTALE
DE L'EQUIPEMENT
DE LA HAUTE-VIENNE
Service Urbanisme Habitat



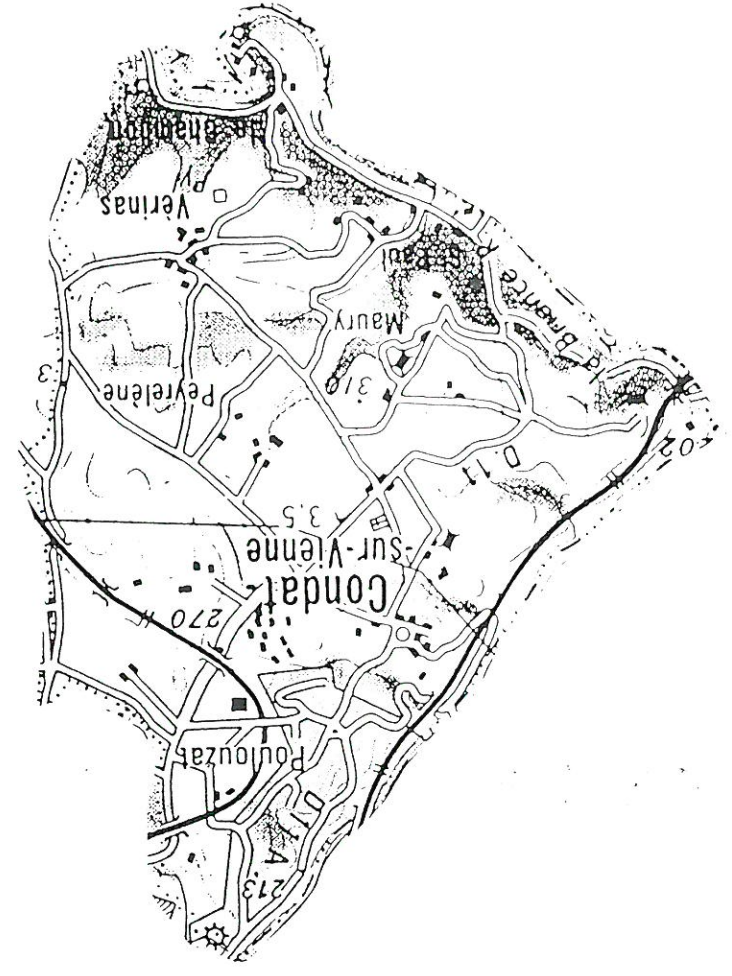
Pour copie conforme
Pour la Préfet de Région
le Chef de S.I.R.D.P.C.
Pascal Leroy
PASCAL LEROY



Le Secrétaire Général,
Pour le Préfet
Marc VERNHES

COMMUNE DE
CONDAT SUR VIENNE

Localisation de la Zone Inondable
Crue des 21 et 22 Septembre 1993
de la rivière "La Briance"

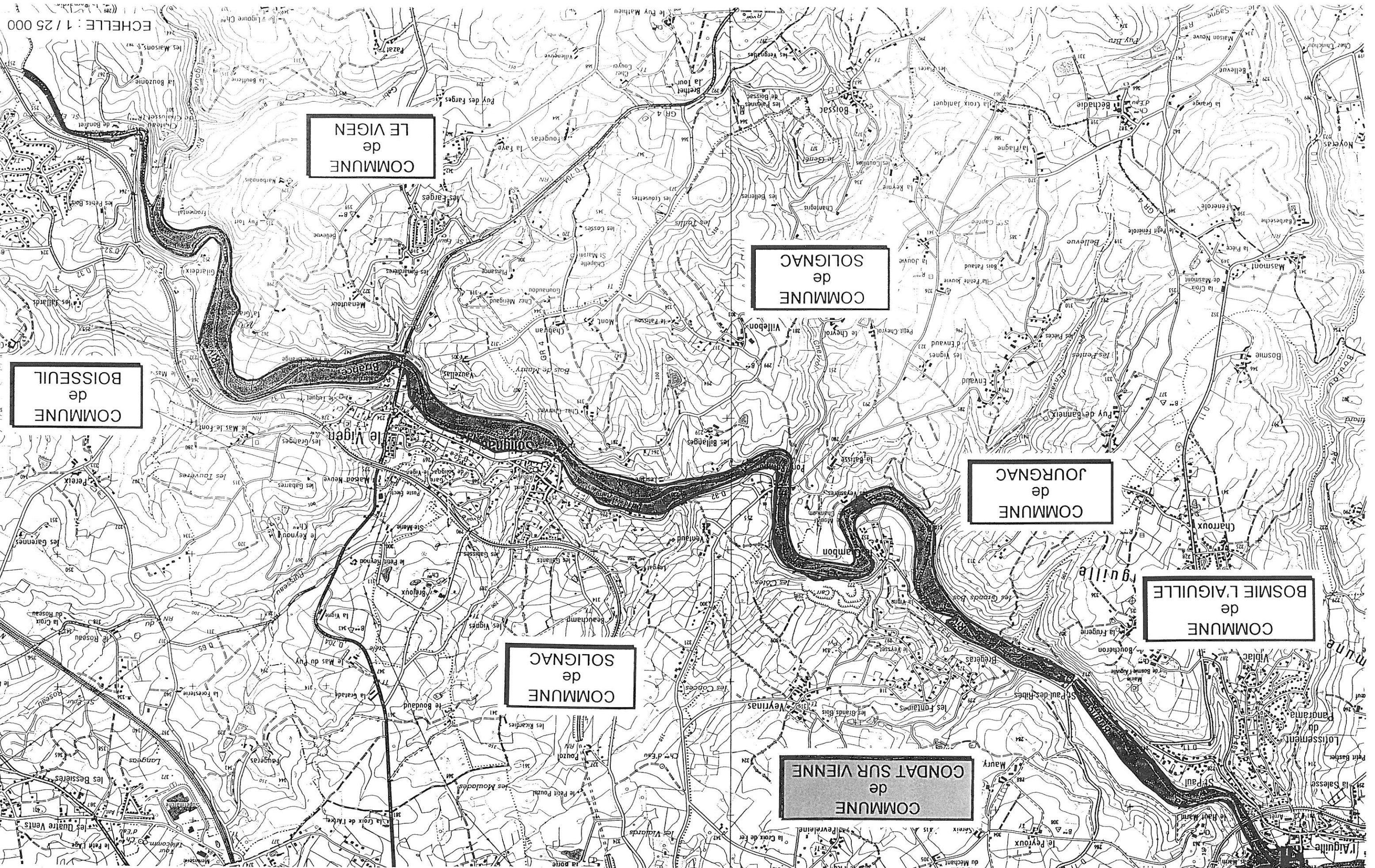


DECEMBRE 1997

Mise à jour avril 1998

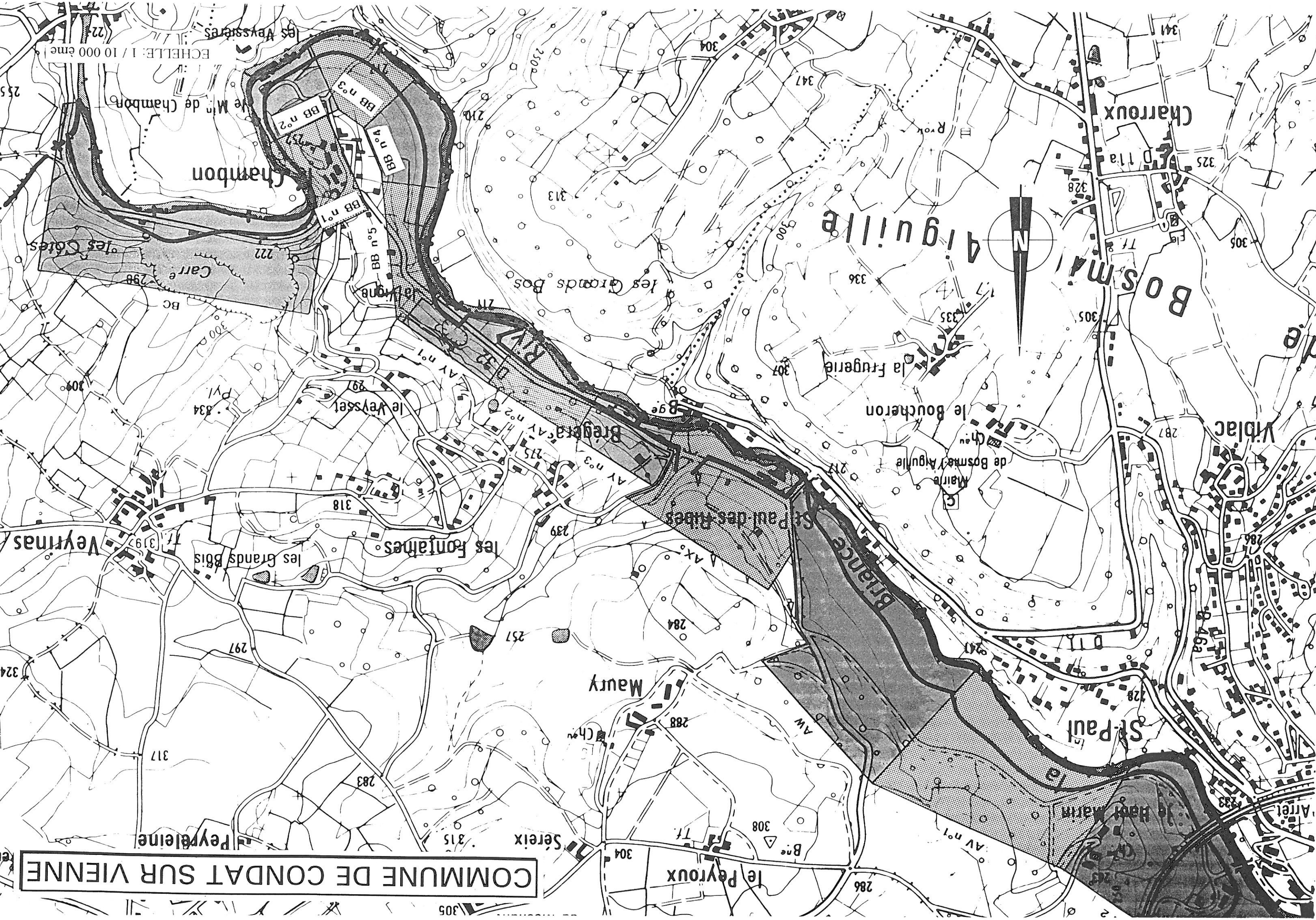
VU
pour être annexé
à mon arrêté du 13 JAN. 1999
Le Préfet

CRUE DE LA BRIANCE le 21 et 22 Septembre 1993
Plan de situation

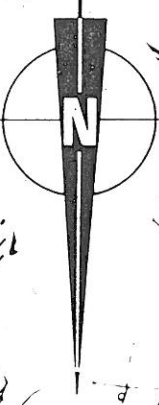


ECHELLE : 1 / 25 000

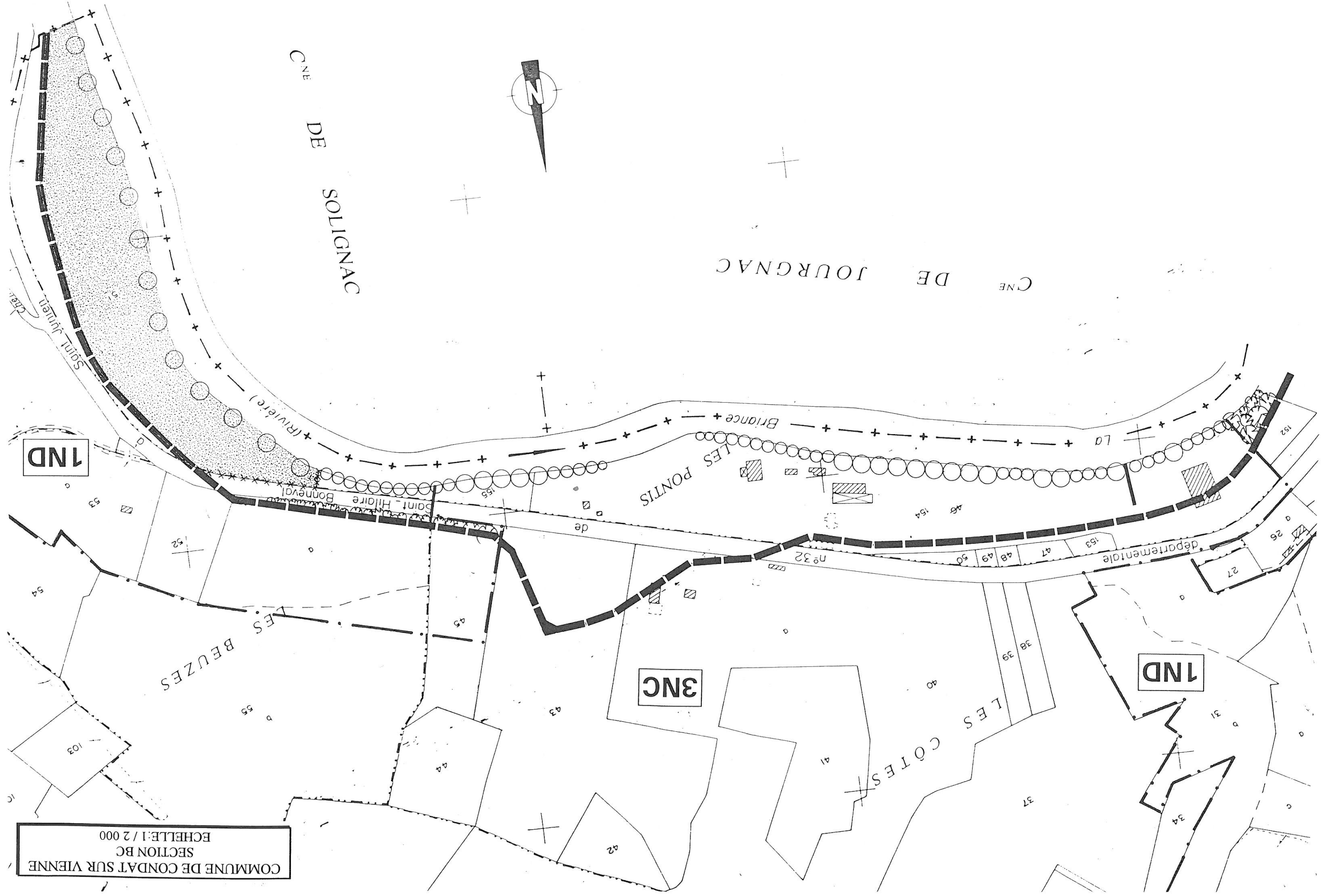
COMMUNE DE CONDAT SUR VIENNE



ECHELLE: 1 / 10 000 ème



COMMUNE DE CONDAT SUR VIENNE
SECTION BC
ECHELLE: 1 / 2 000



IND

3NC

IND

CNE DE SOLIGNAC

CNE DE JOURGNAC

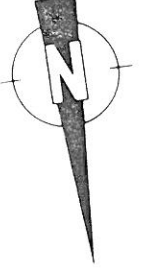
Saint-Julien
(Rivière)

LES POINTS

LES BEUZES

LES COTES

départementale
n° 32



103

44

42

41

37

34

38

39

31

27

26

152

153

47

48

49

50

154

156

154

53

52

54

55

43

45

155

155

5

+

+

+

+

+

+

+

+

+

+

+

+

+

+

+

+

+

+

+

+

+

+

+

+

+

+

+

+

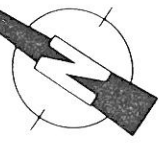
+

+

+

+

+



COMMUNE DE JOURGNAC

La Briance

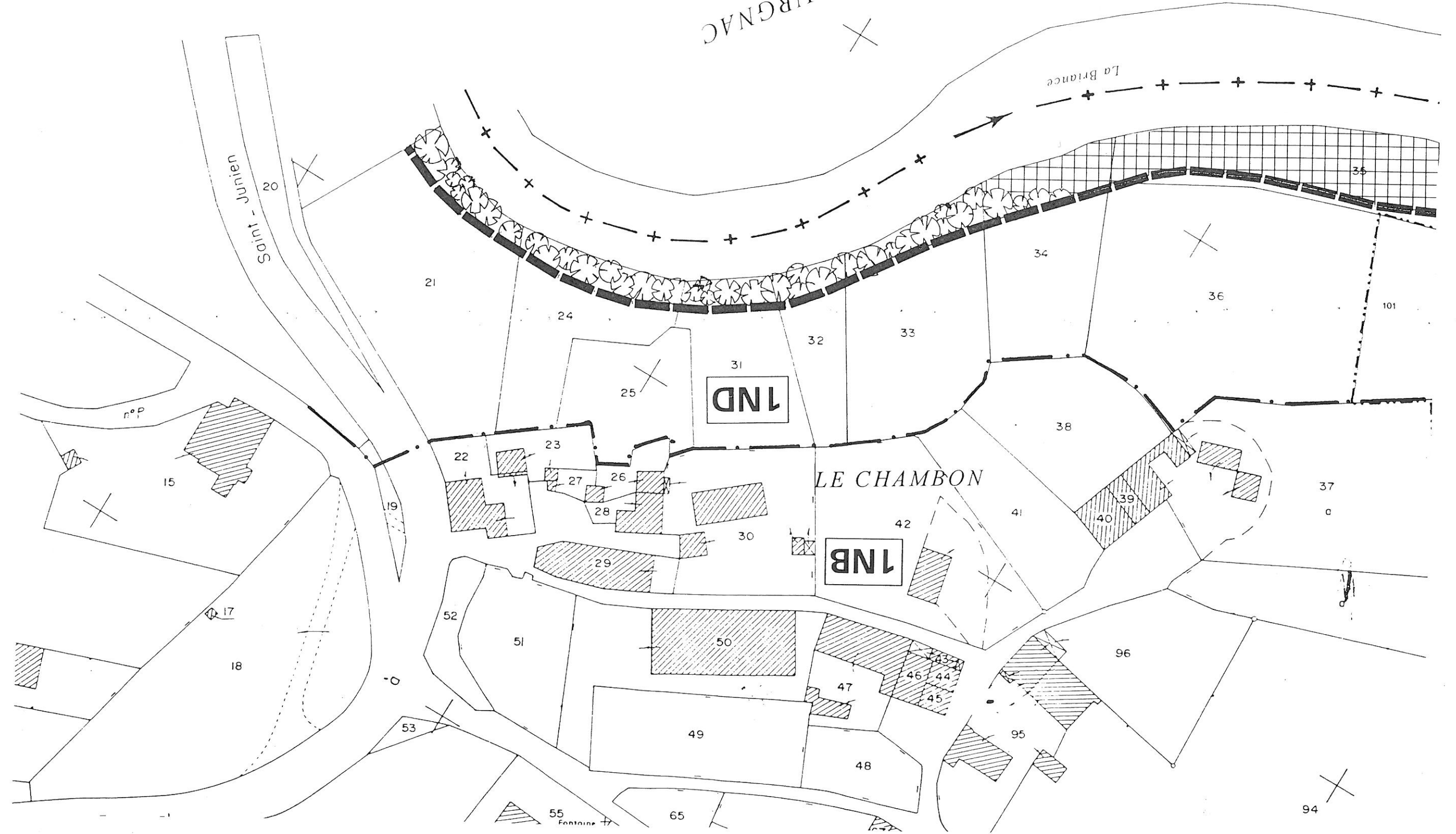
Saint-Juven

LE CHAMBON

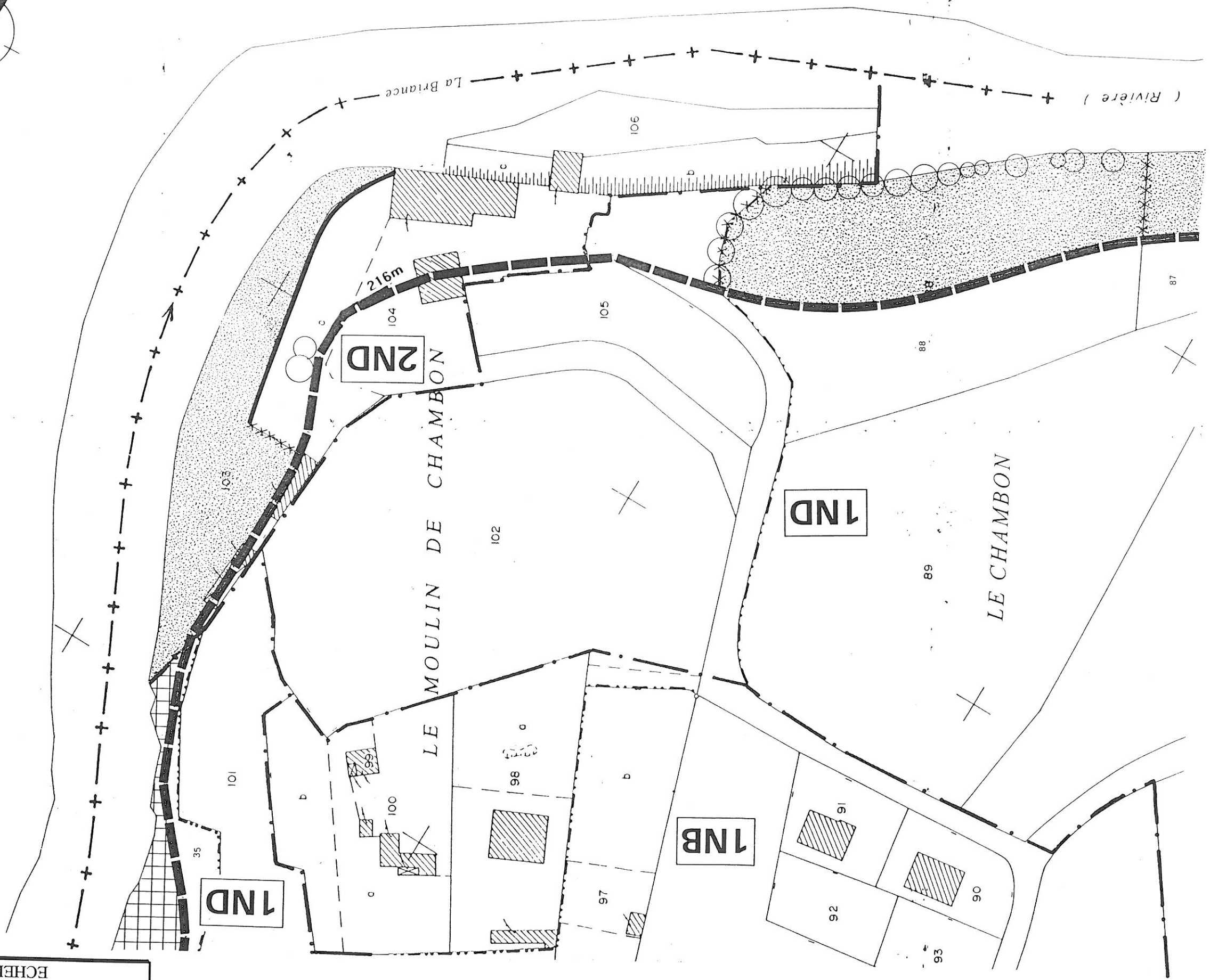

IND

INB

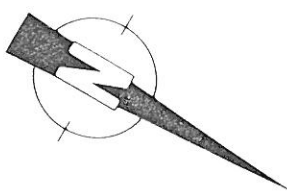
COMMUNE DE CONDAT SUR VIENNE
SECTION BB N°1
ECHELLE: 1 / 1 000



COMMUNE DE JOURNAC

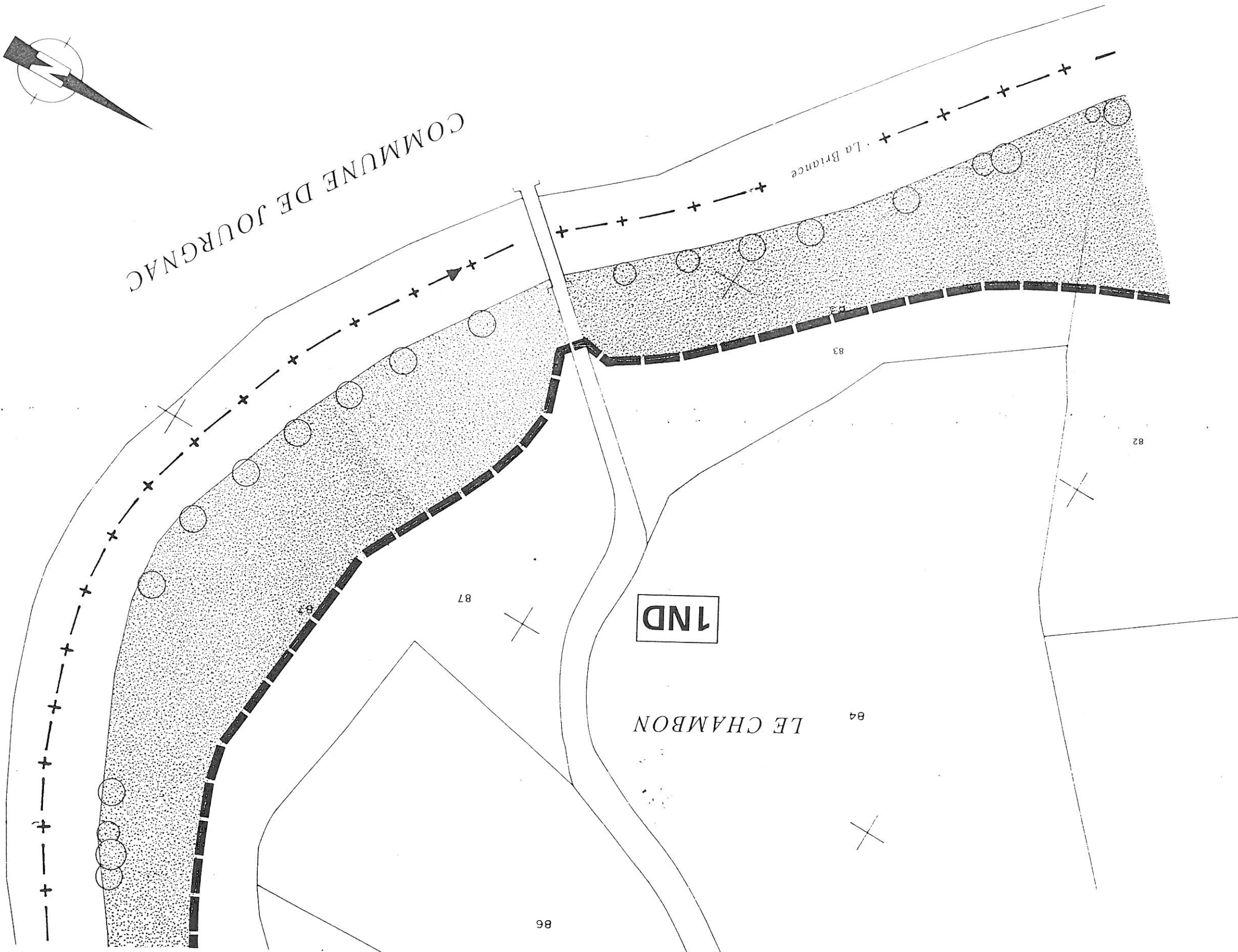


COMMUNE DE CONDAT SUR VIENNE
SECTION BB N°2
ECHELLE: 1 / 1 000



COMMUNE DE JOURGNAC

La Briance

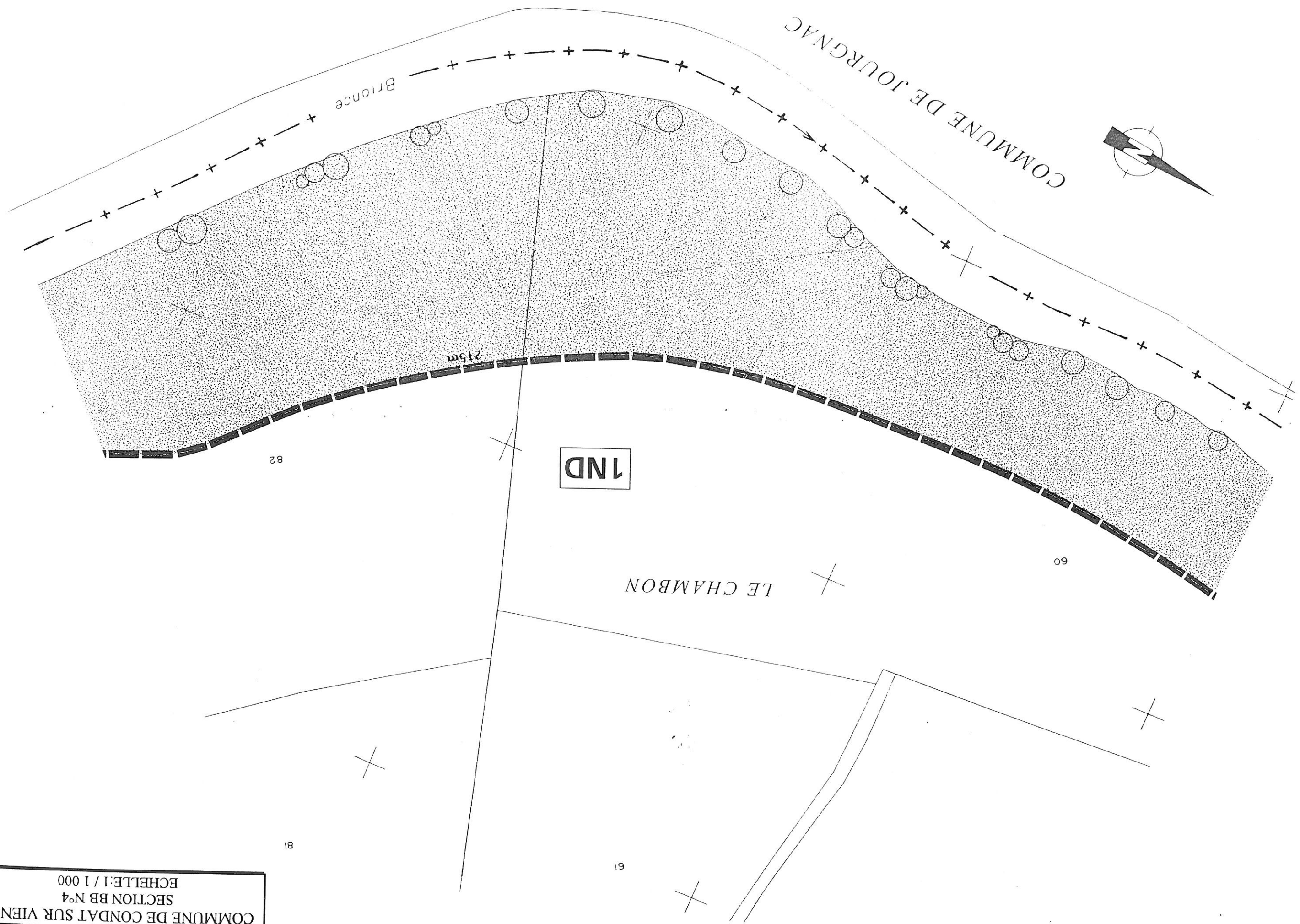


IND

LE CHAMBON

COMMUNE DE CONDAT SUR VIENNE
SECTION BB N°3
ECHELLE: 1 / 1 000

COMMUNE DE CONDAT SUR VIENNE
SECTION BB N°4
ECHELLE: 1 / 1 000



82

215m

IND

LE CHAMBRON

60

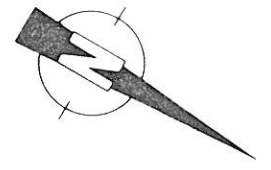
18

19

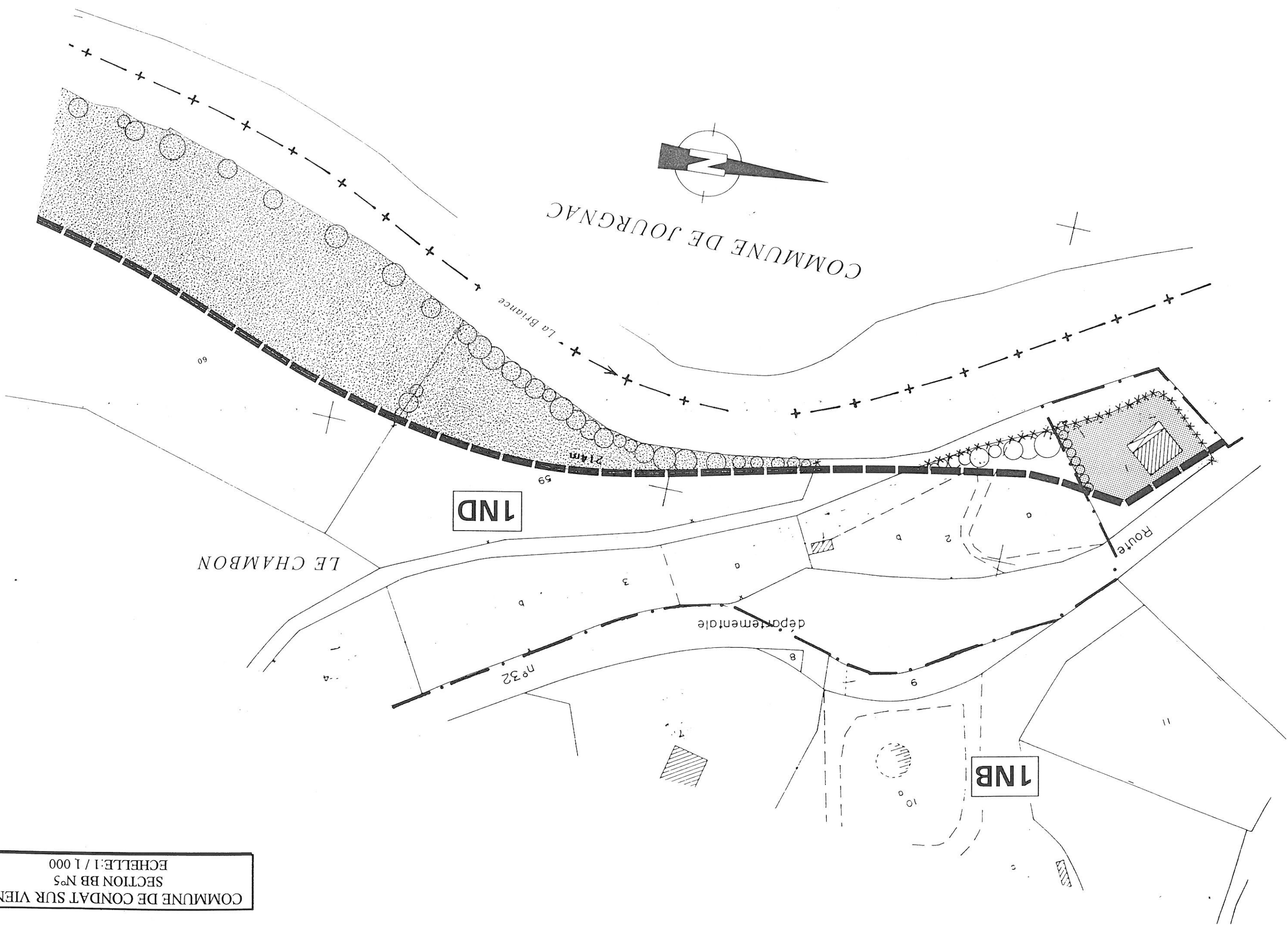
57

COMMUNE DE JOURGNAC

Briouze



COMMUNE DE CONDAT SUR VIENNE
SECTION BB N°5
ECHELLE: 1 / 1 000



COMMUNE DE JOURGNAC

LE CHAMBON

1ND

1NB

Route

départementale

n°32

214m

60

59

3

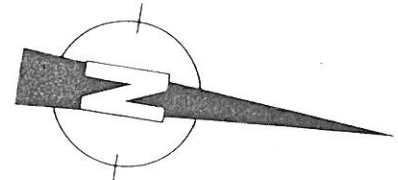
4

2

8

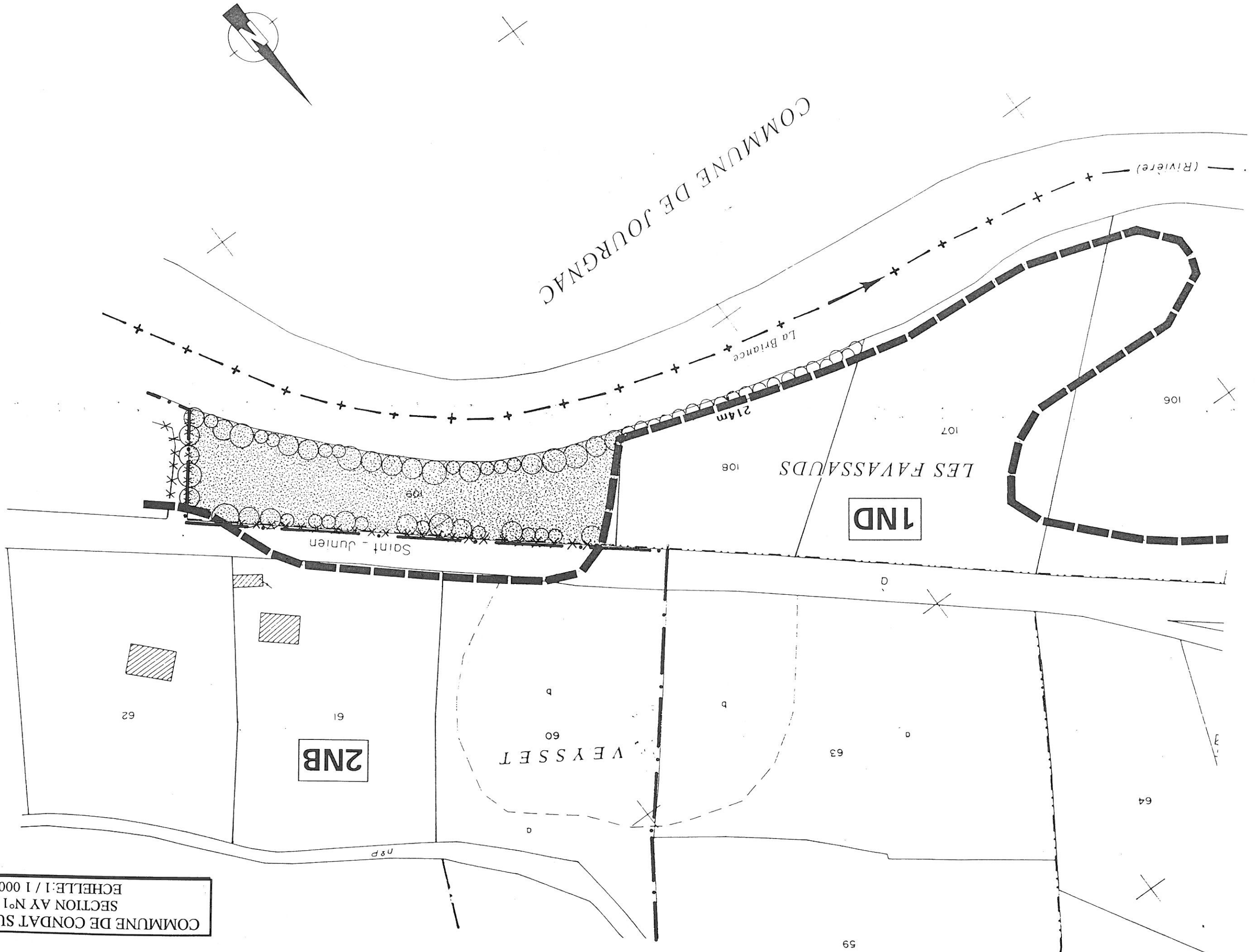
9

11



COMMUNE DE CONDAT SUR VIENNE
SECTION AX N°1
ECHELLE: 1 / 1 000

SON BB



COMMUNE DE JOURGNAC

1ND

2NB

LES FAVASSAUX

VEYSSET

(Rivière)

La Briance

Saint - Junien

214m

106

107

108

109

62

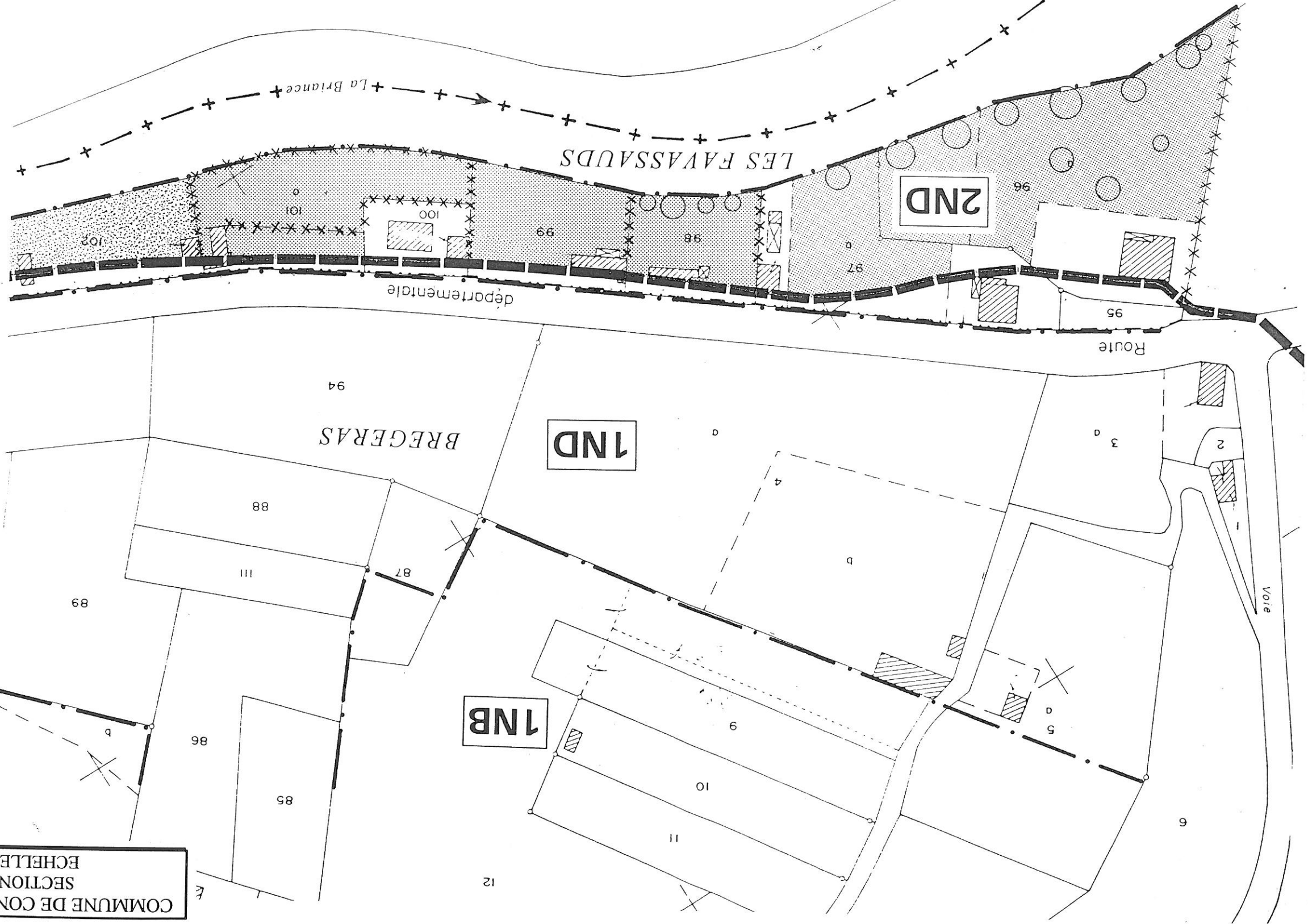
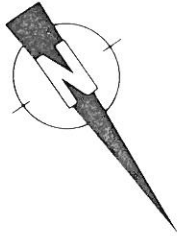
61

63

64

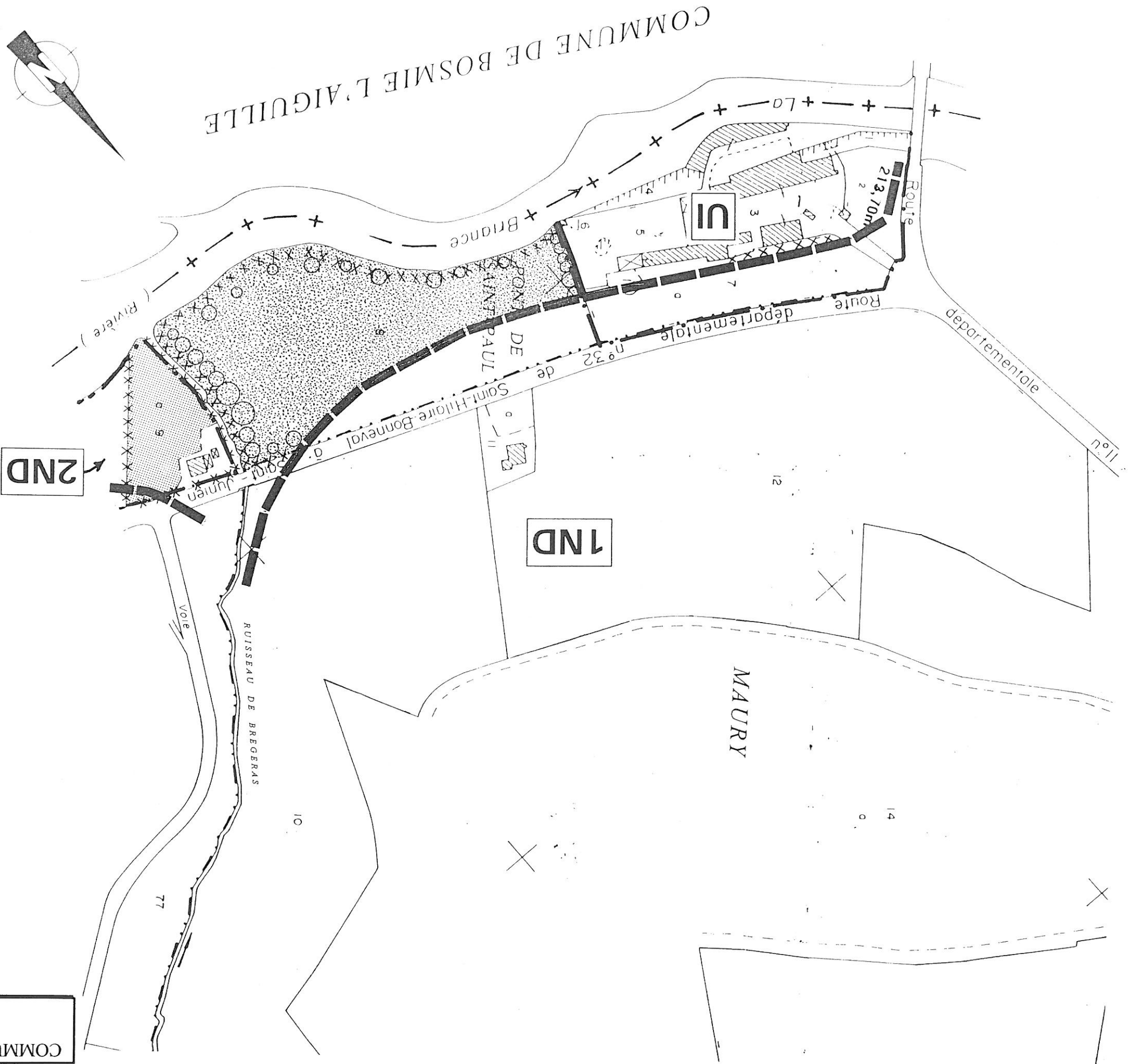
59

COMMUNE DE JOURGNAC



COMMUNE DE CONDAT SUR VIENNE
 SECTION AY N°3
 ECHELLE: 1 / 1 000

COMMUNE DE CONDAT SUR VIENNE
SECTION AX
ECHELLE: 1 / 2 000



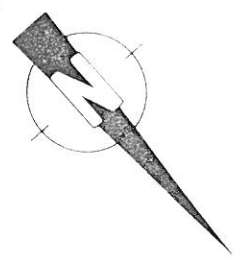
2ND

1ND

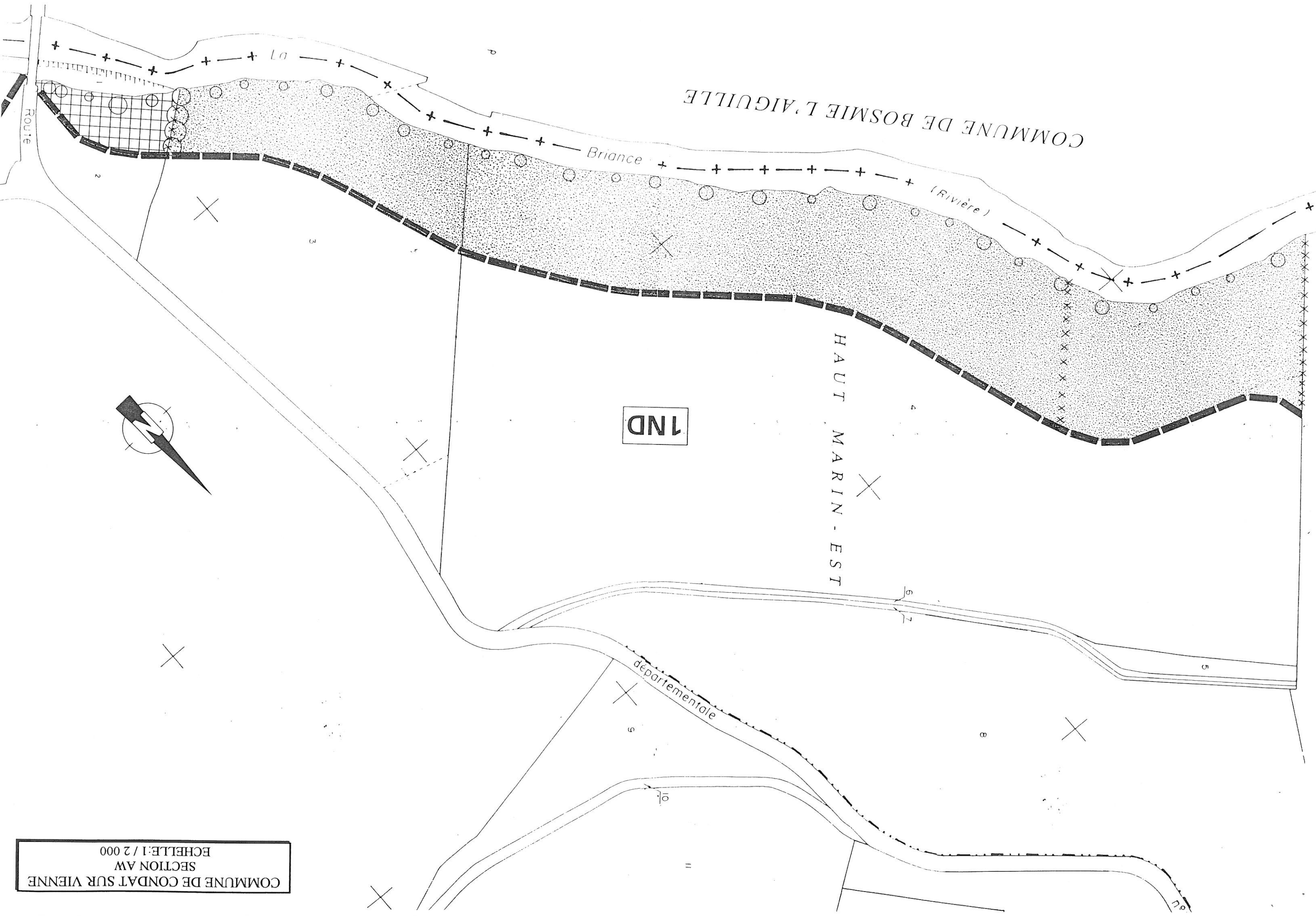
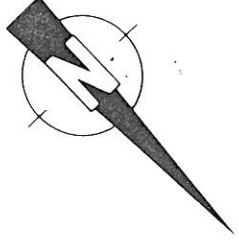
U

COMMUNE DE BOSMIE L'AIGUILLE

MAURY



COMMUNE DE CONDAT SUR VIENNE
SECTION AW
ECHELLE: 1 / 2 000



IND

COMMUNE DE BOSMIE L'AILLILLE

HAUT MARIN - EST

départementale

Route

Briance

(Rivière)

La

2

3

4

6

7

5

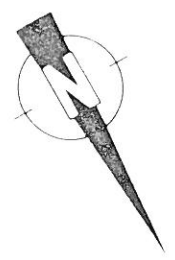
8

9

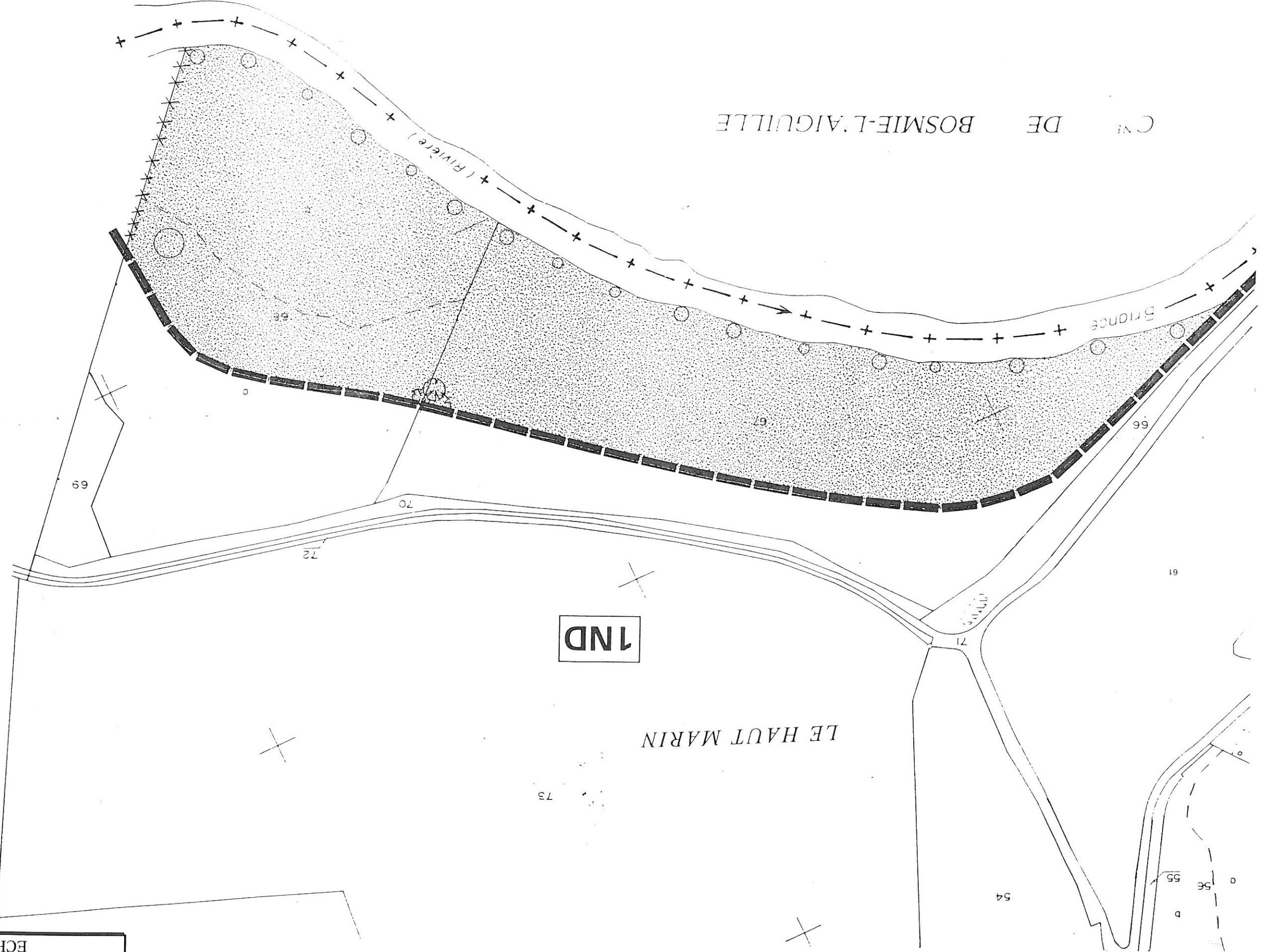
10

11

12



COMMUNE DE BOSMIE-L'AIGUILLE

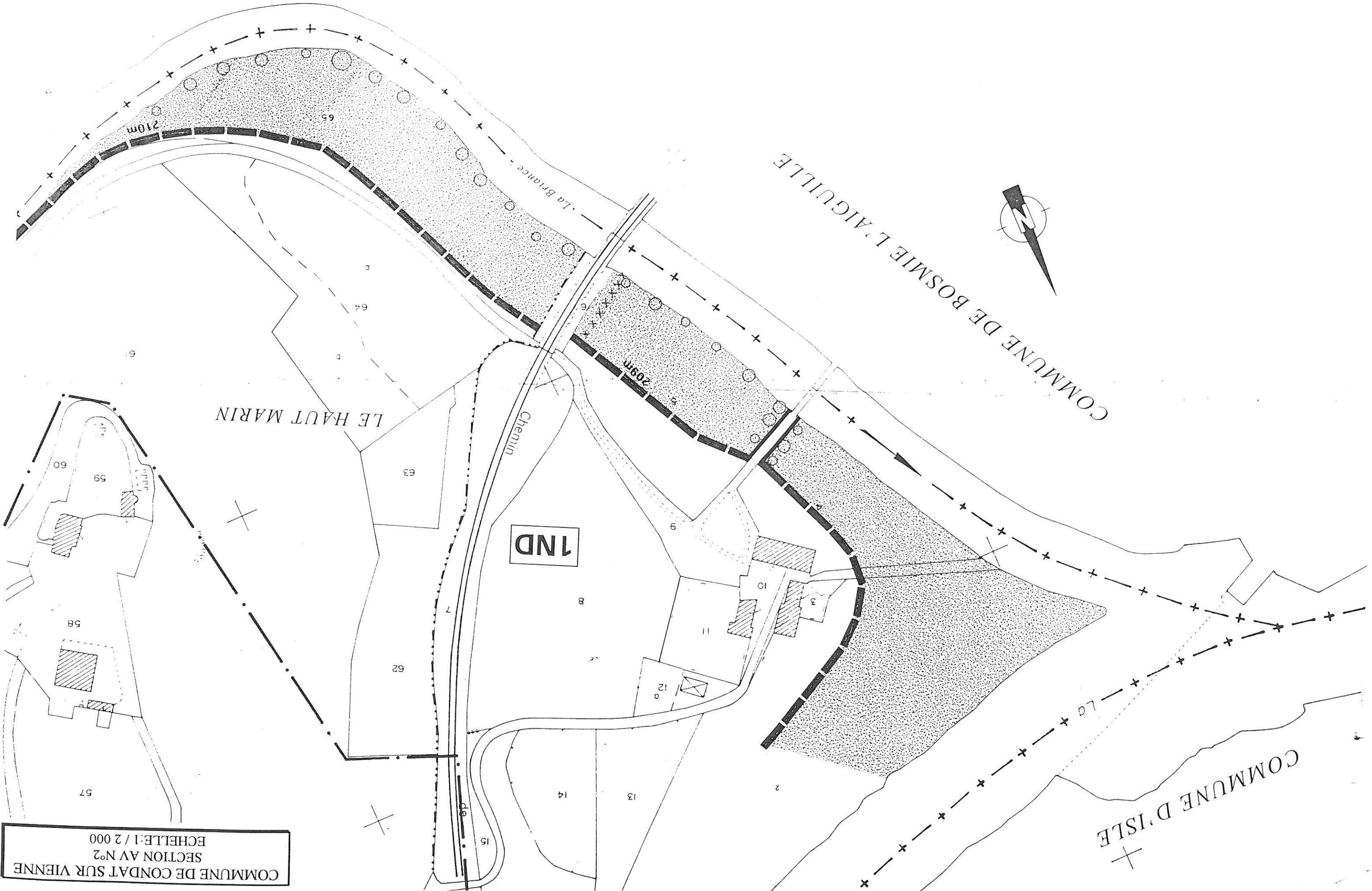


IND

LE HAUT MARIN

COMMUNE DE CONDAT SUR VIENNE
SECTION AV N°1
ECHELLE: 1 / 2 000

COMMUNE DE CONDAT SUR VIENNE
SECTION AV N°2
ECHELLE: 1 / 2 000



LE HAUT MARIN

COMMUNE DE BOSMIE L'AIGUILLE

COMMUNE D'ISLE

1ND