

PLAN DE PRÉVENTION DU RISQUE INONDATION

(P.P.R.I.)

de la vallée de la Vienne
entre le Palais-sur-Vienne et Beynac

Plan de zonage réglementaire
Commune de BEYNAÇ
Sur fond cadastral au 1/2000

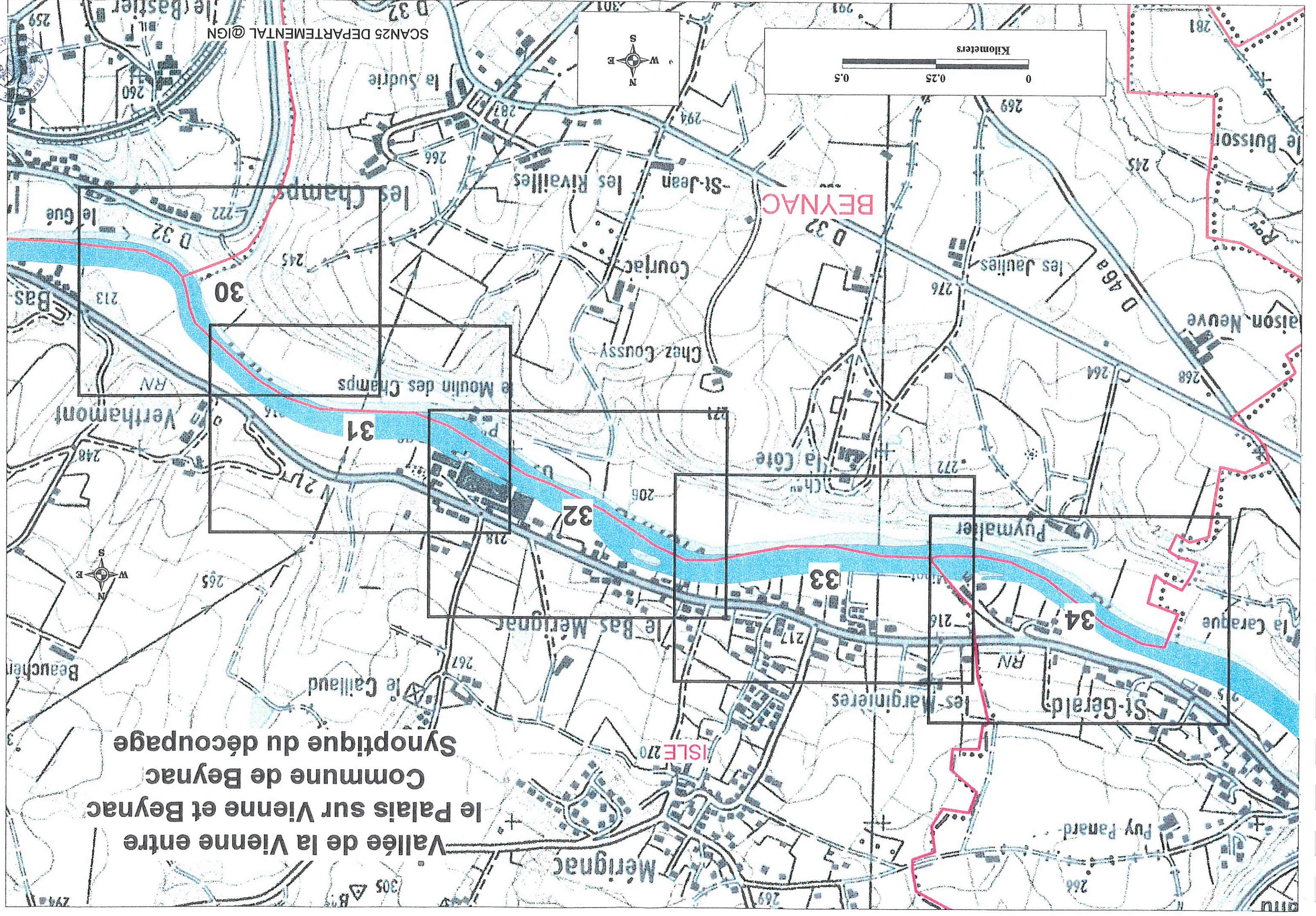
Copie certifiée conforme à l'original
à Limoges le : 01 JUIN 2005

Le chef d'unité Urbanisme-Environnement
DDE de la Haute-Vienne

Dominique VERNAY

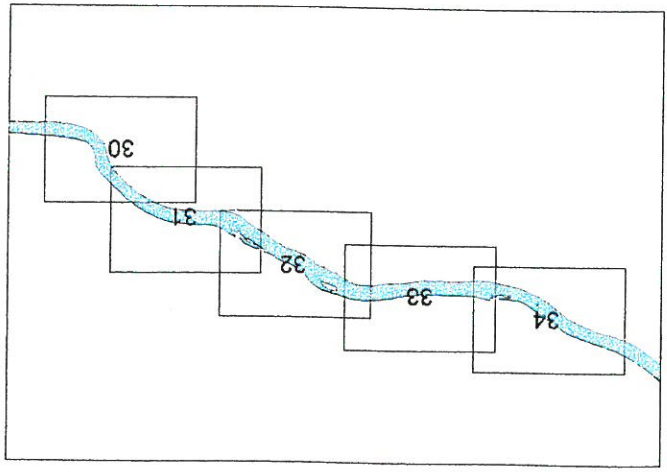



**Vallée de la Vienne entre
le Palais sur Vienne et Beynac
Commune de Beynac
Synoptique du découpage**





Commune de BEYNAC
Planche 31

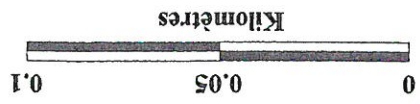


**PLAN DE PREVENTION DU RISQUE
INONDATION DE LA VALLEE DE LA VIENNE
ENTRE LE PALAIS ET BEYNAC
ZONAGE REGLEMENTAIRE**

	Lit mineur
	Zone inondable réglementée
	Profil en travers et cote NGF de crue







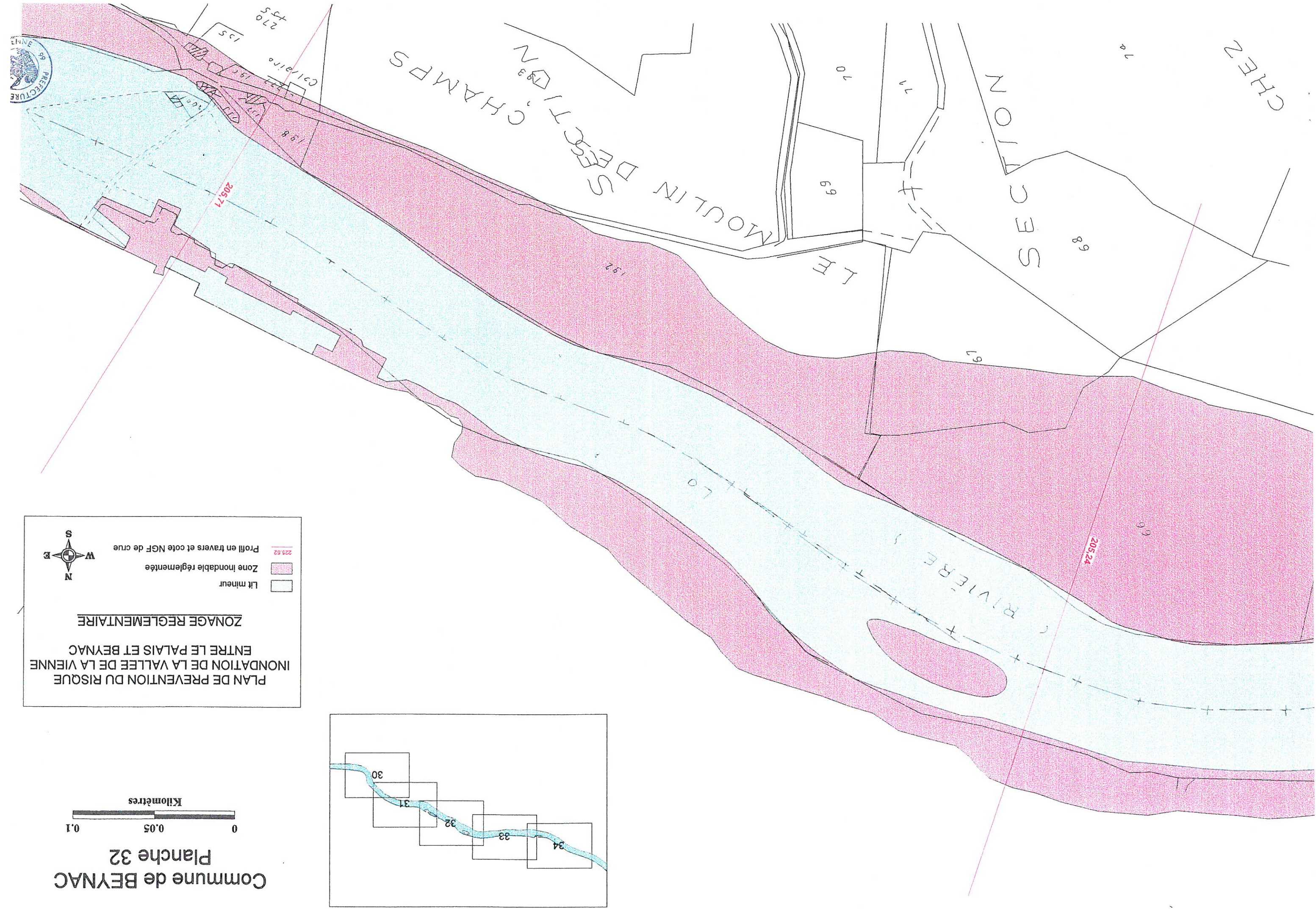
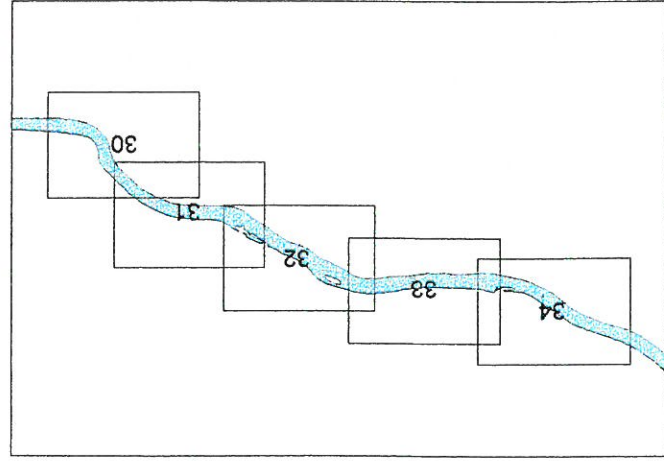
Commune de BEYNAC
Planche 32

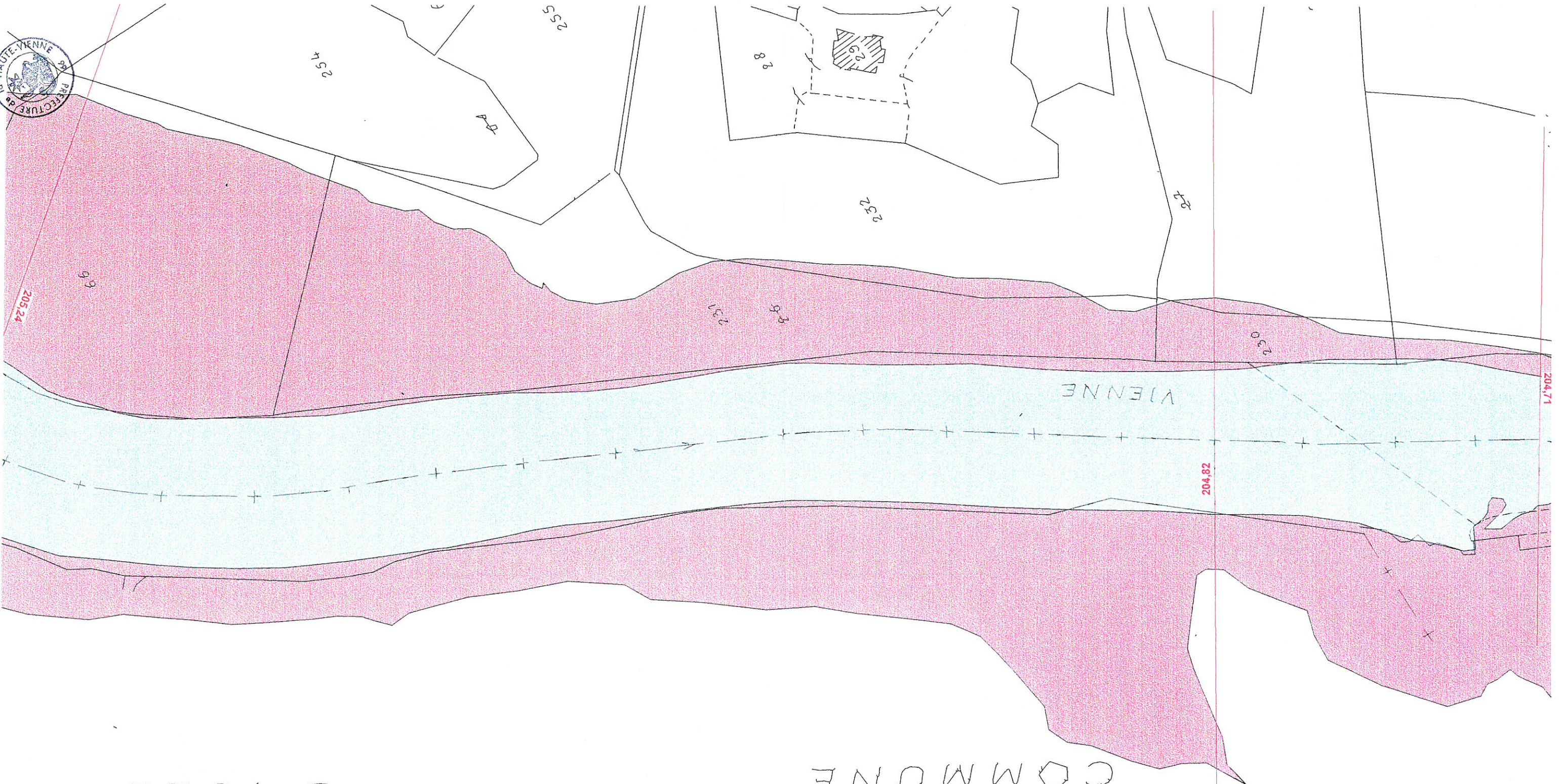


**PLAN DE PREVENTION DU RISQUE
INONDATION DE LA VALLEE DE LA VIENNE
ENTRE LE PALAIS ET BEYNAC**

ZONAGE REGLEMENTAIRE

-  Zone inondable réglementée
-  Lit mineur
-  Profil en travers et cote NGF de crue 225.52

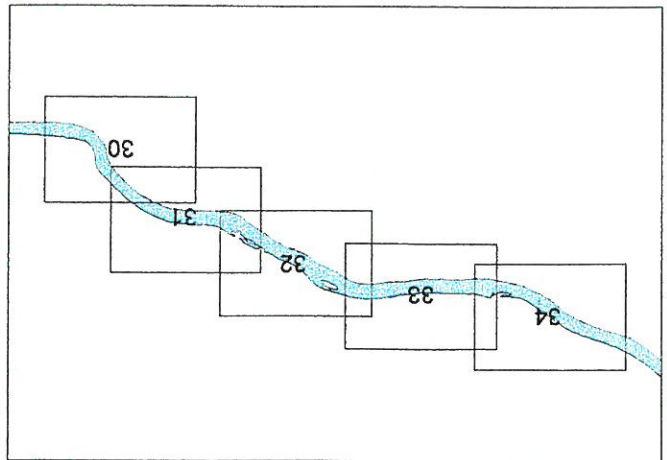


D. ISLE

COMMUNE



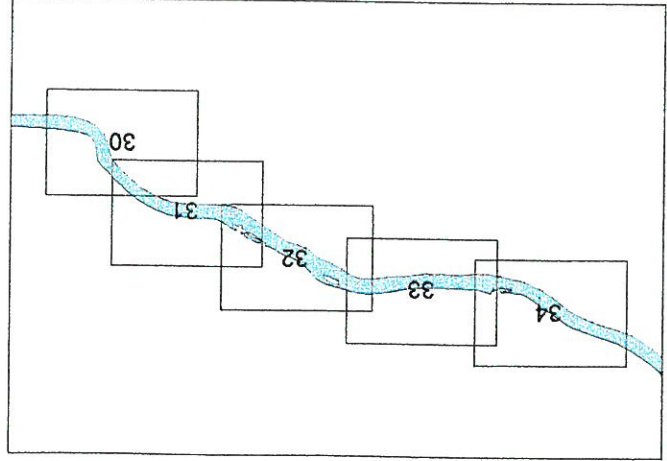
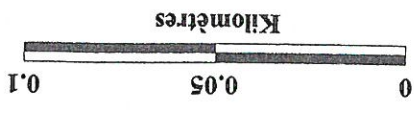
Commune de BEYNAC
Planche 33



**PLAN DE PREVENTION DU RISQUE
INONDATION DE LA VALLEE DE LA VIENNE
ENTRE LE PALAIS ET BEYNAC
ZONAGE REGLEMENTAIRE**

- Zone inondable réglementée
- Lit mineur
- Profil en travers et cote NGF de crue

Commune de BEYNAC
Planche 34



**PLAN DE PREVENTION DU RISQUE
INONDATION DE LA VALLEE DE LA VIENNE
ENTRE LE PALAIS ET BEYNAC
ZONAGE REGLLEMENTAIRE**

Lit mineur
 Zone inondable réglementée
 Profil en travers et cote NGF de crue 204.52

