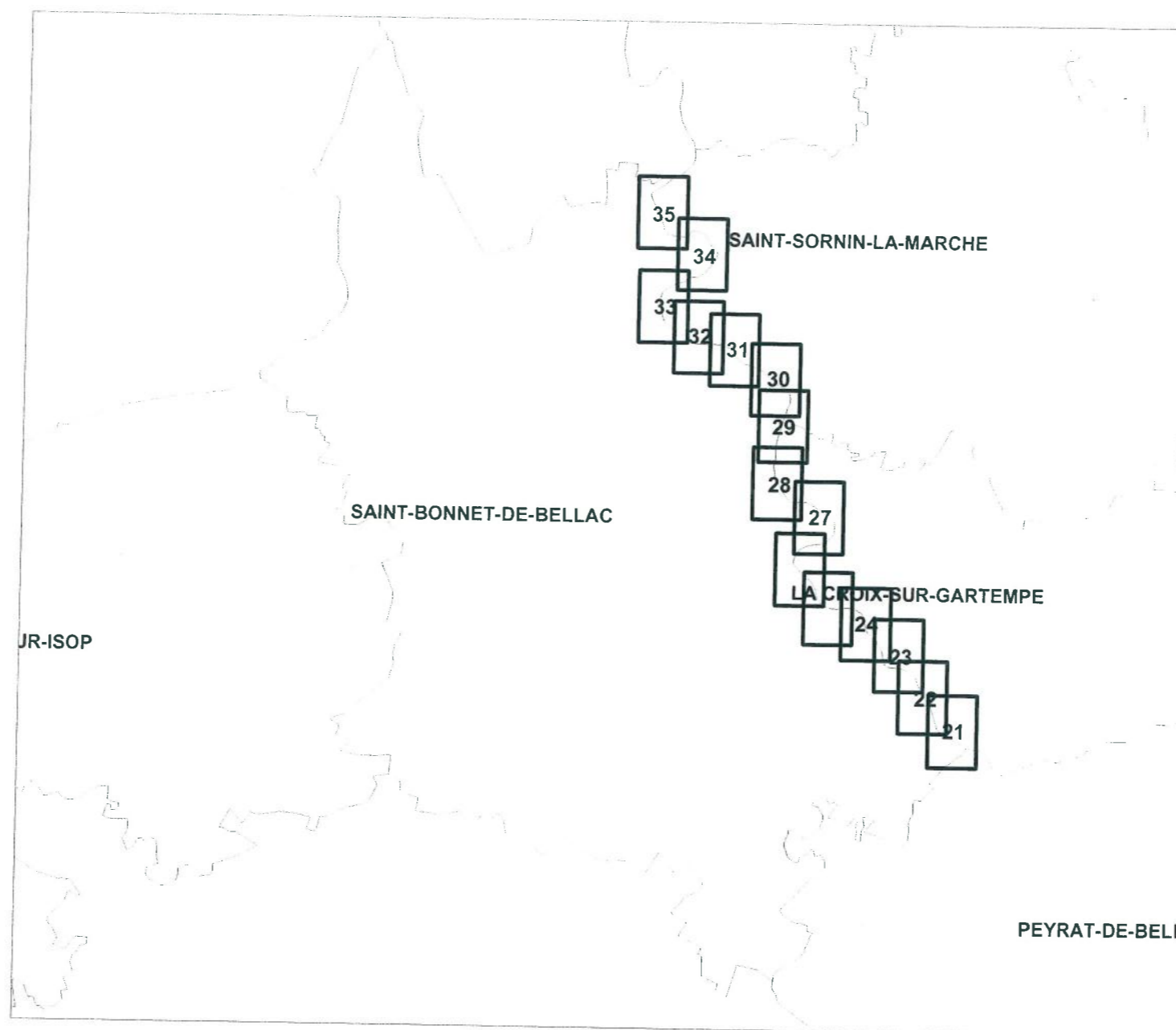
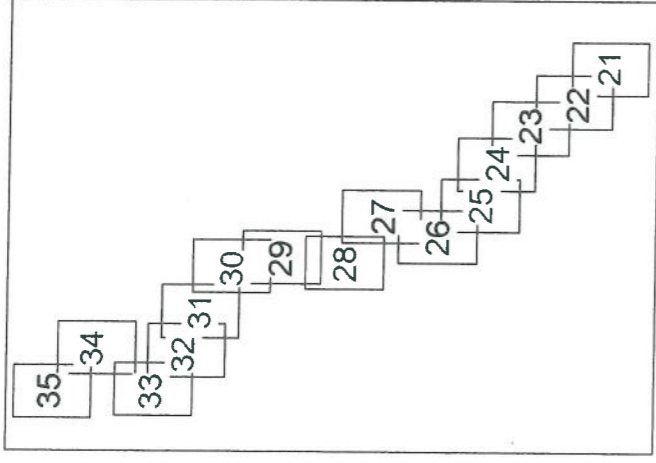


## PLAN DE PREVENTION DES RISQUES D'INONDATION (P.P.R.I) DES RIVIERES GARTEMPE ET VINCOU DE BELLAC A THIAT

### II - PLANS DE ZONAGE REGLEMENTAIRE COMMUNE DE SAINT BONNET DE BELLAC



Commune de SAINT BONNET DE BELLAC  
Planche 21



Liberté • Égalité • Fraternité  
**RÉPUBLIQUE FRANÇAISE**  
direction départementale  
de l'Équipement  
Haute-Vienne



- █ Zone inondable (LRPC, 2001)
- █ Lit mineur
- █ Profil en travers  
PK (en mètres) et  
cote de la crue centennale (en mètres NGF)

**Plan de Prévention des Risques  
d'Inondation (P.P.R.I.)**  
Vallée de la Gartempe et du Vincou

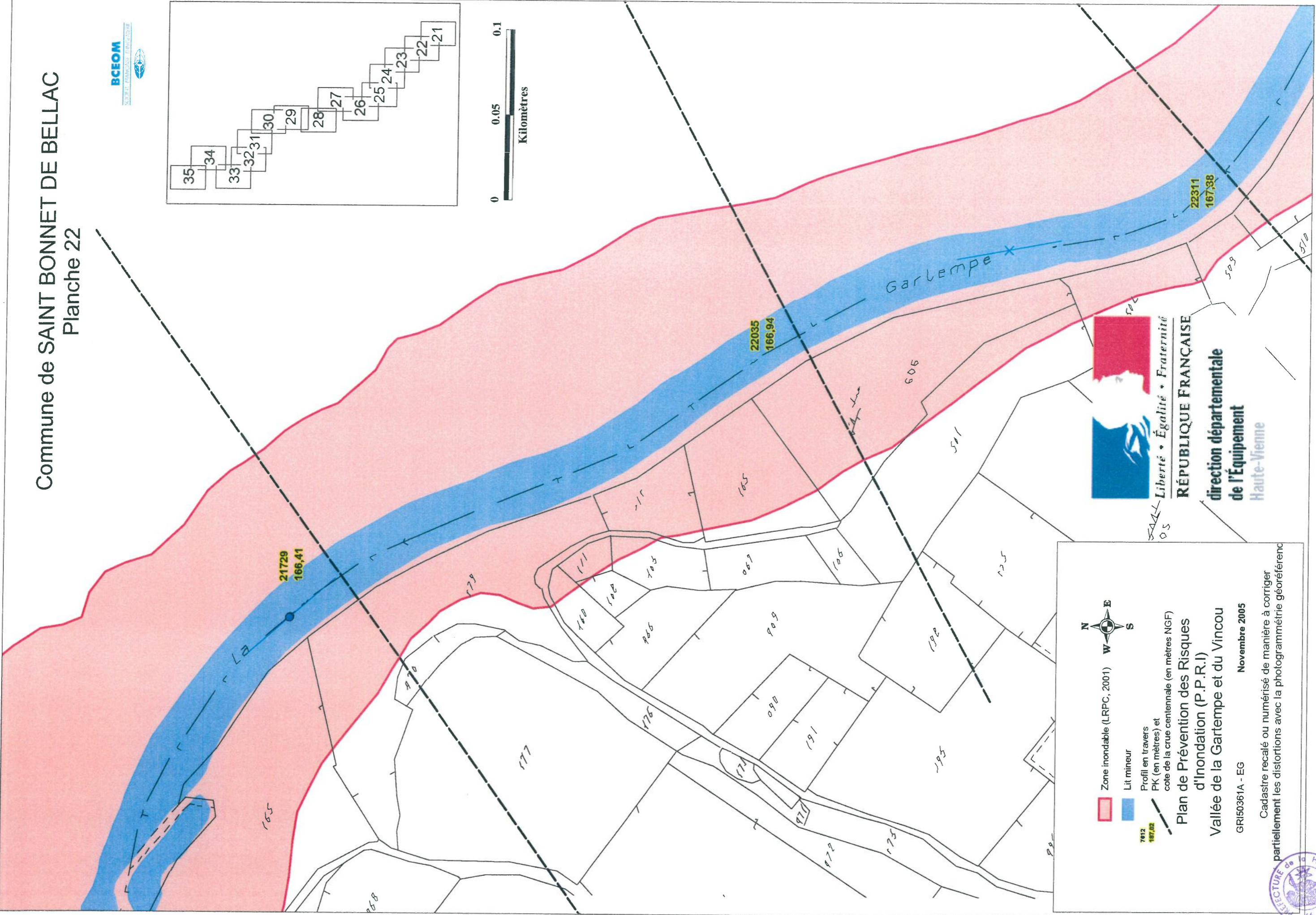
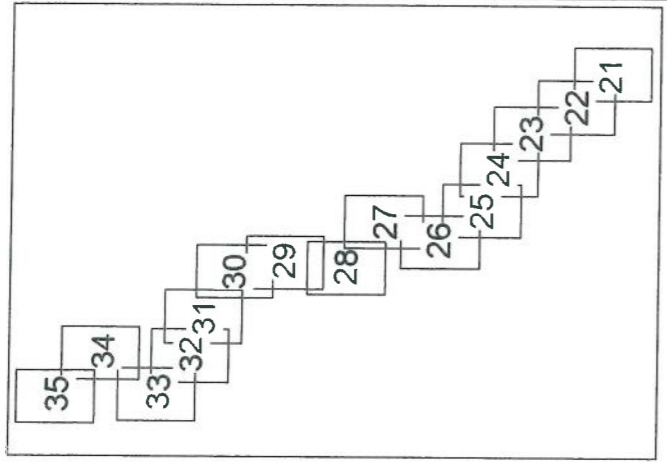
GRI50361A - EG      Novembre 2005



Cadastre recalé ou numérisé de manière à corriger  
partiellement les distortions avec la photogrammétrie géoréférencée



# Commune de SAINT BONNET DE BELLAC Planche 22



- Zone inondable (LRPC, 2001)
- Lit mineur
- Profil en travers  
PK (en mètres) et  
cote de la crue centennale (en mètres NGF)

Plan de Prévention des Risques  
d'Inondation (P.P.R.I.)  
Vallée de la Gartempe et du Vincou

GRI50361A - EG      Novembre 2005

Cadastre recalé ou numérisé de manière à corriger  
partiellement les distortions avec la photogrammétrie géoréferenc



RÉPUBLIQUE FRANÇAISE  
direction départementale  
de l'Équipement  
Haute-Vienne





Zone inondable (LRPC, 2001)

Lit mineur

Profil en travers  
 PK (en mètres) et  
 cote de la crue centennale (en mètres NGF)

Plan de Prévention des Risques  
 d'Inondation (P.P.R.I)

Vallée de la Gartempe et du Vincou

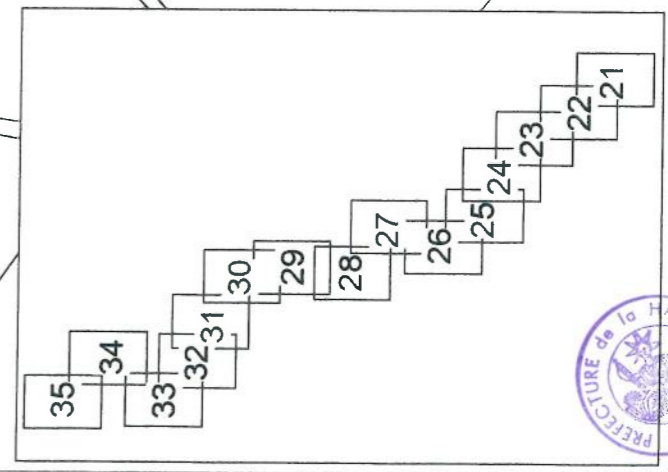
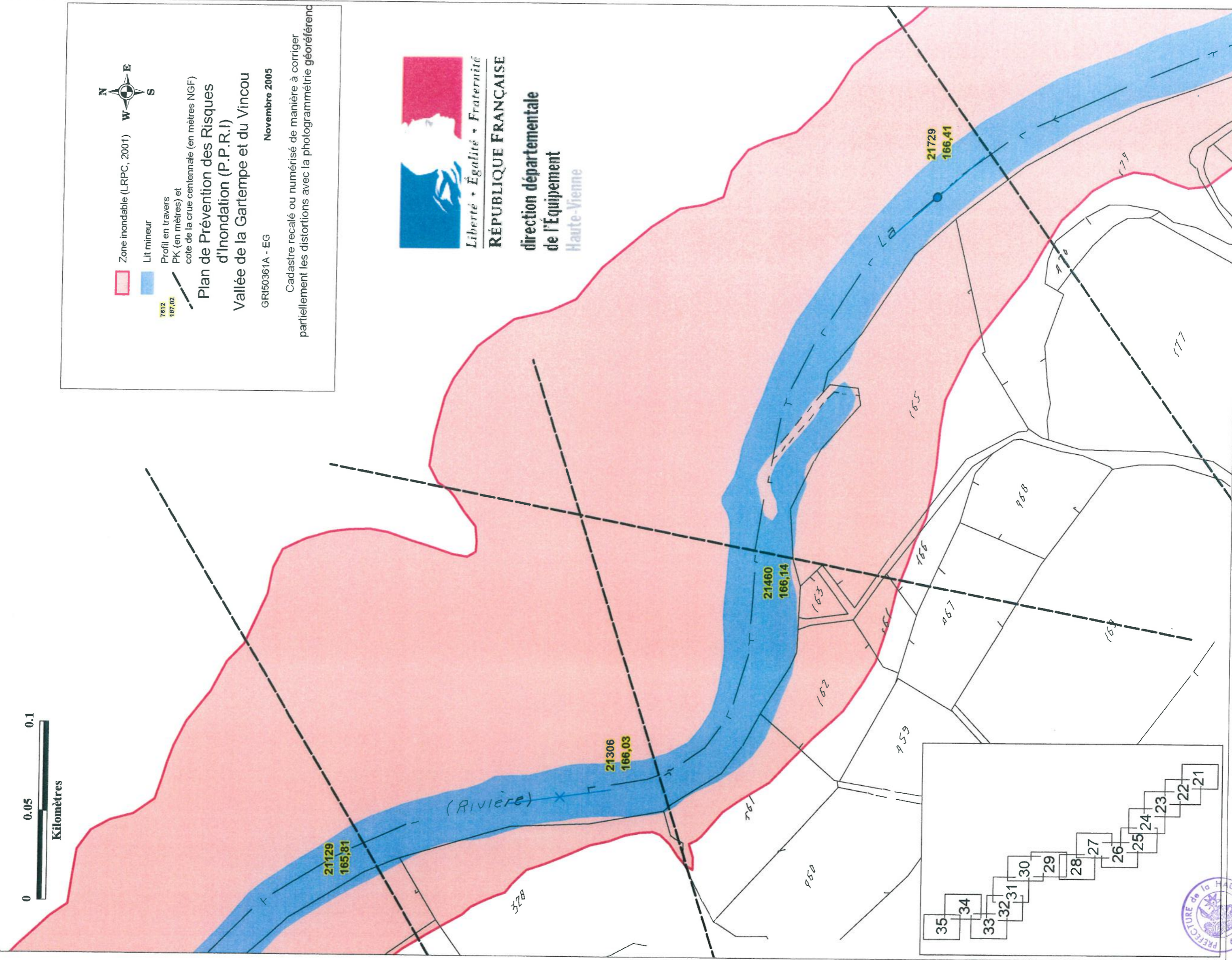
GRI50361A - EG      Novembre 2005

Cadaastre recalé ou numérisé de manière à corriger  
 partiellement les distorsions avec la photogrammétrie géoréférencée



Liberté • Égalité • Fraternité  
**RÉPUBLIQUE FRANÇAISE**

**direction départementale  
 de l'Équipement**  
 Haute-Vienne



# Commune de SAINT BONNET DE BELLAC Planche 24



Zone inondable (LRPC, 2001)

Lit mineur

Profil en travers

PK (en mètres) et  
cote de la crue centennale (en mètres NGF)

Plan de Prévention des Risques  
d'Inondation (P.P.R.I)

Vallée de la Gartempe et du Vincou

GRI50361A - EG

Novembre 2005

Cadastre recalé ou numérisé de manière à corriger  
partiellement les distortions avec la photogrammétrie géoréférenc



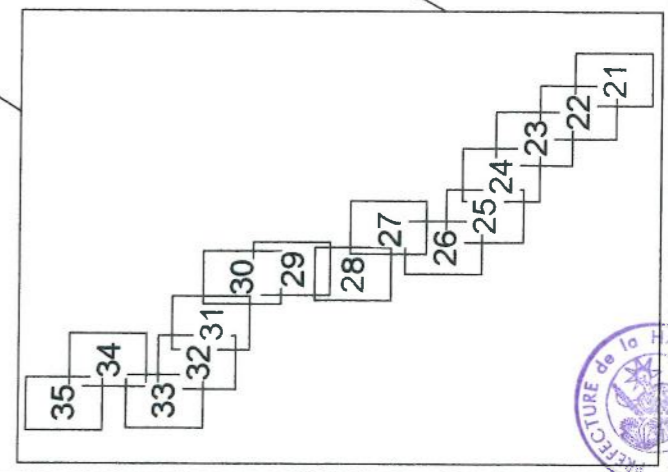
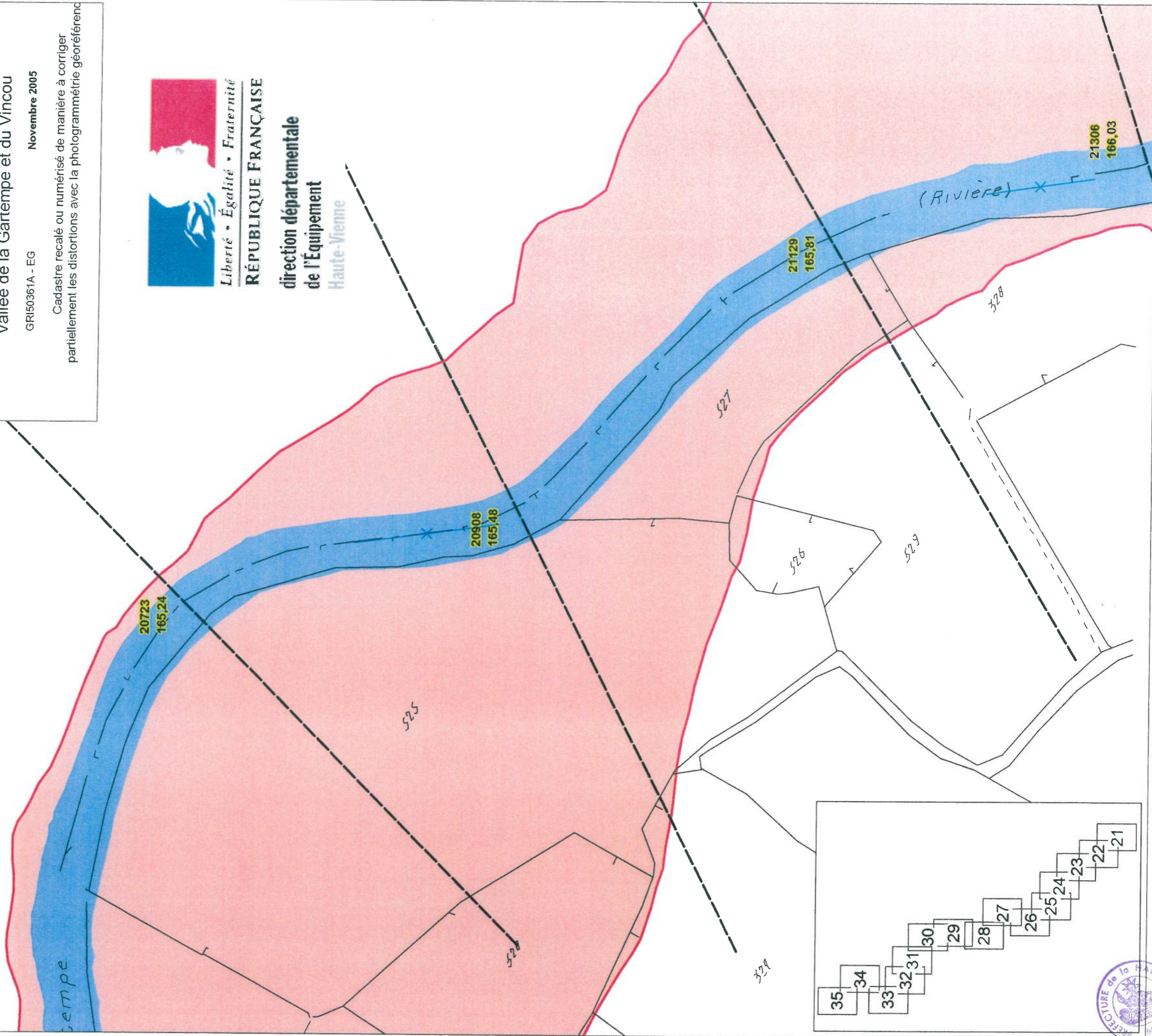
Liberté • Égalité • Fraternité

RÉPUBLIQUE FRANÇAISE

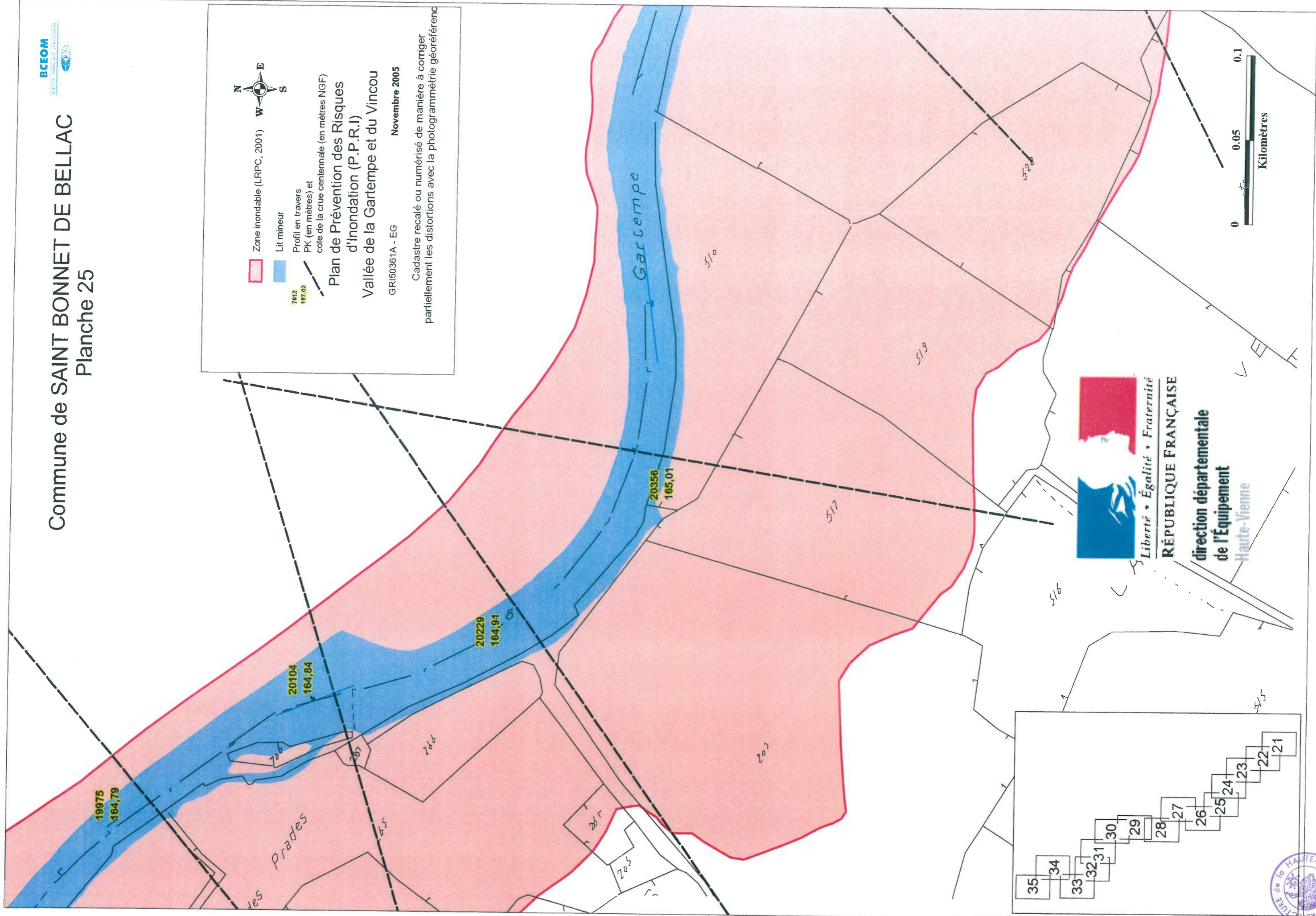
direction départementale

de l'Équipement

Haute-Vienne



# Commune de SAINT BONNET DE BELLAC Planche 25



- Zone inondable (LRPC, 2001)
- Lit mineur
- Profil en travers PK (en mètres) et cote de la crue centennale (en mètres NGF)

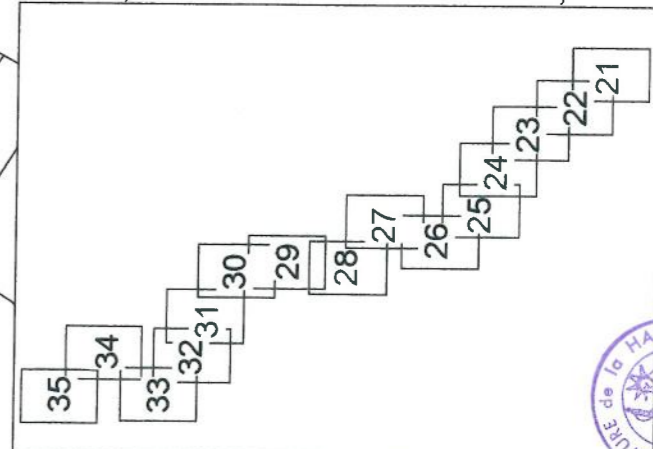
Plan de Prévention des Risques d'Inondation (P.P.R.I)  
Vallée de la Gartempe et du Vincou  
GRI50361A - EG  
Novembre 2005

Cadaastre recalé ou numérisé de manière à corriger partiellement les distortions avec la photogrammétrie géoréférencée



Liberté • Égalité • Fraternité  
RÉPUBLIQUE FRANÇAISE

direction départementale  
de l'Équipement  
Haute-Vienne



Commune de SAINT BONNET DE BELLAC  
Planche 26



Liberté • Égalité • Fraternité  
RÉPUBLIQUE FRANÇAISE

direction départementale  
de l'Équipement  
Haute-Vienne



Zone inondable (LRPC, 2001)

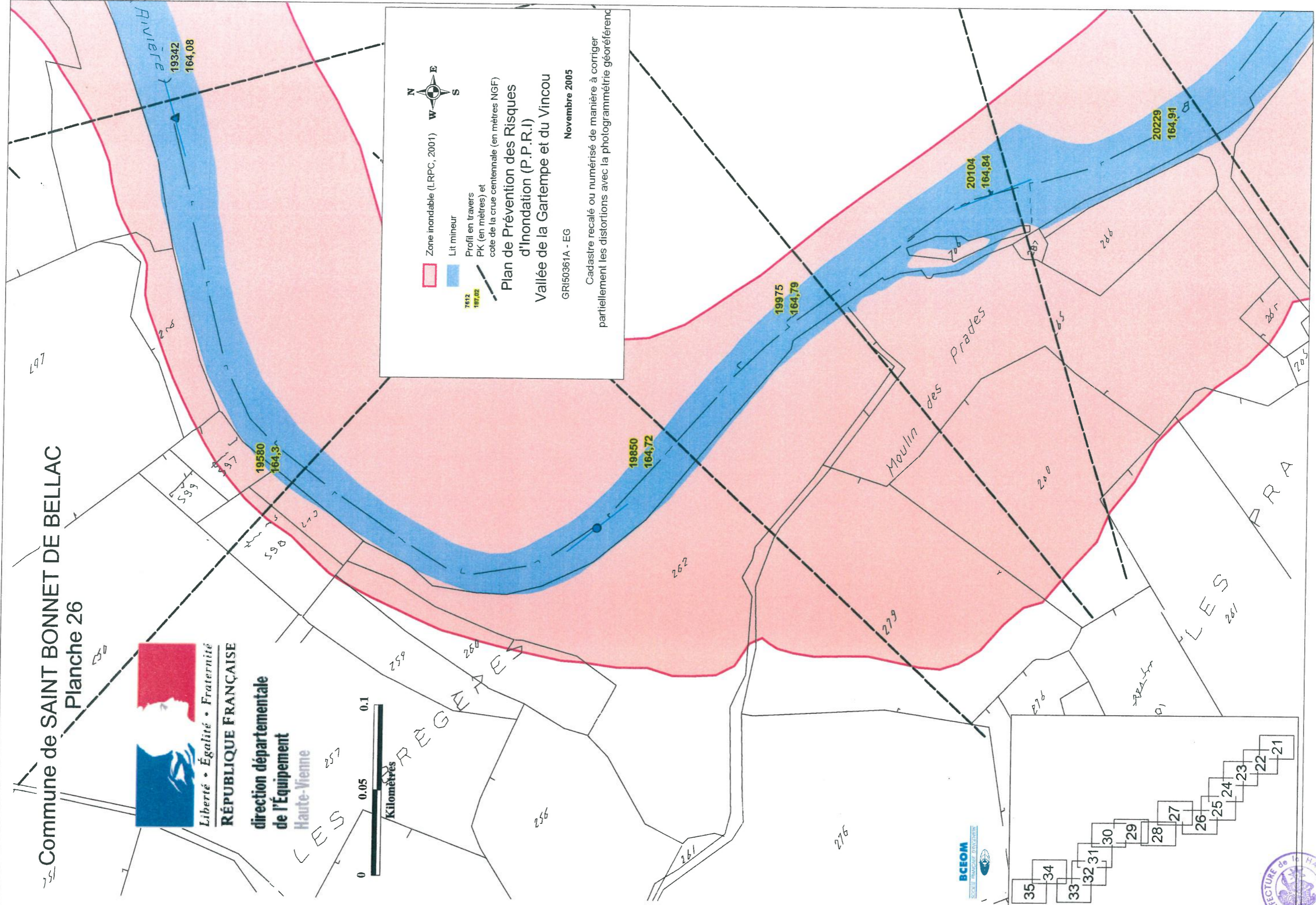
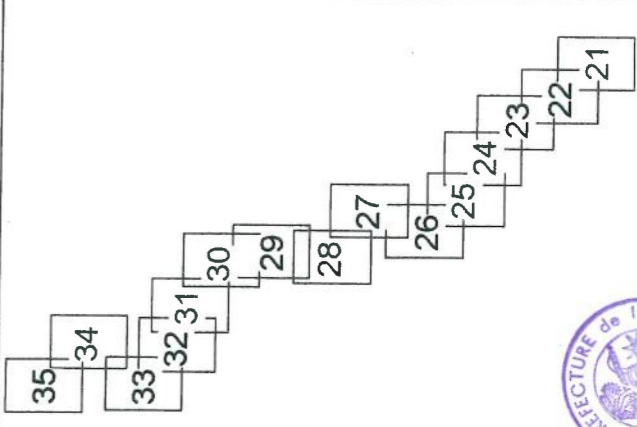
Lit mineur

Profil en travers  
PK (en mètres) et  
cote de la crue centennale (en mètres NGF)

Plan de Prévention des Risques  
d'Inondation (P.P.R.I.)  
Vallée de la Gartempe et du Vincou

GRI50361A - EG      Novembre 2005

Cadastré recalé ou numérisé de manière à corriger  
partiellement les distortions avec la photogrammétrie géoréférenc

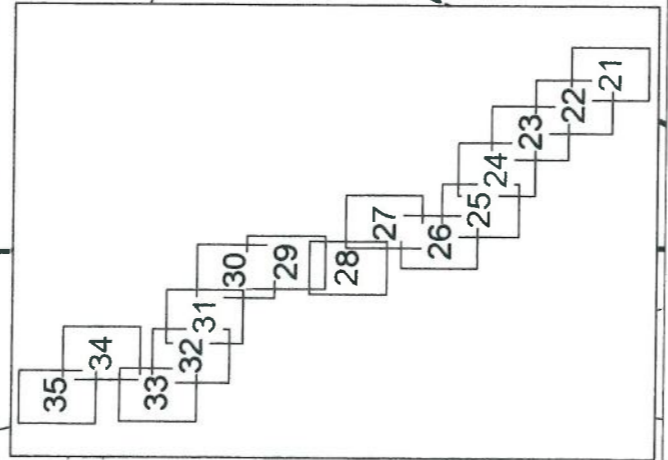
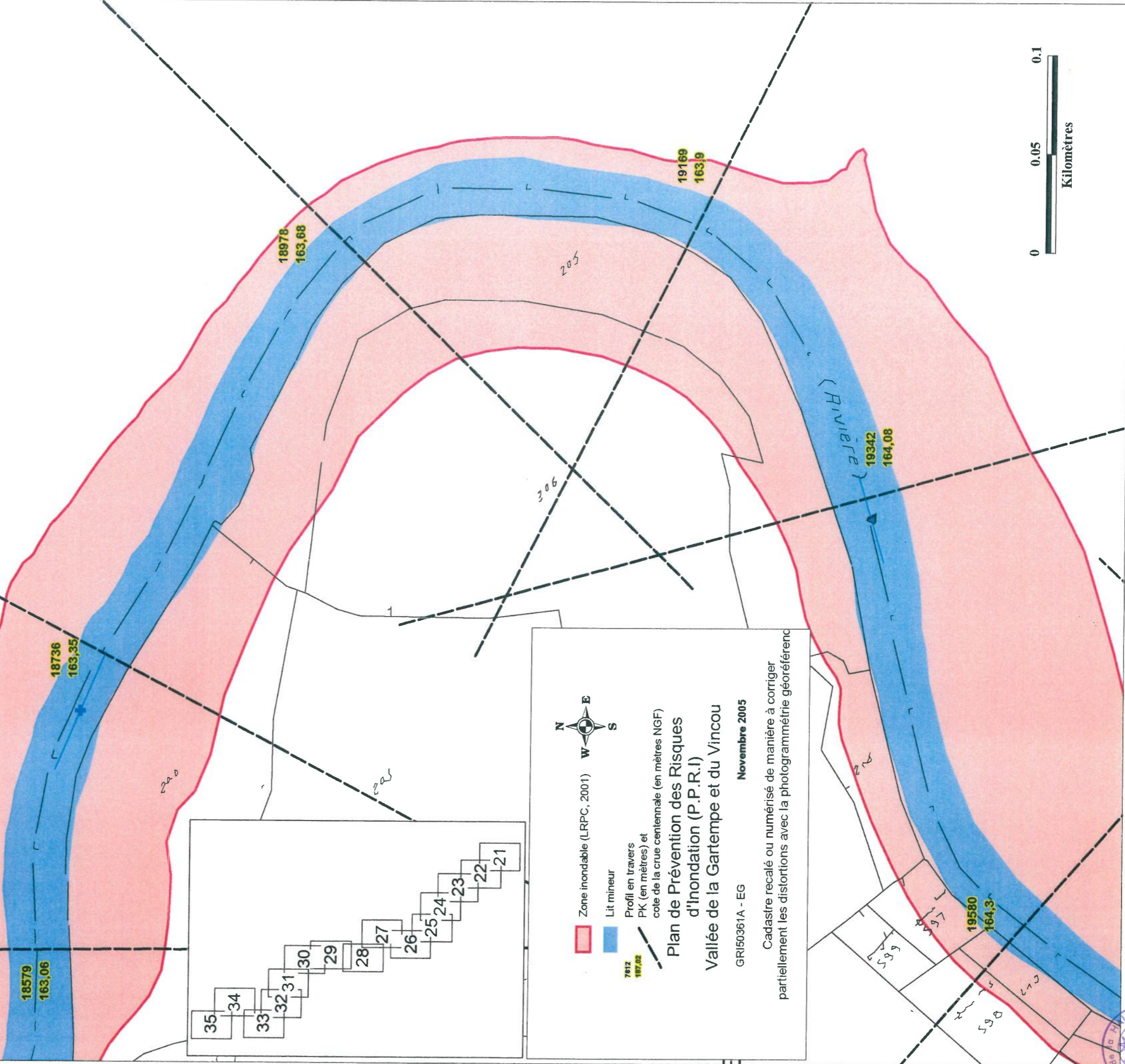


Commune de SAINT BONNET DE BELLAC  
Planche 27



Liberté • Égalité • Fraternité  
RÉPUBLIQUE FRANÇAISE

direction départementale  
de l'Équipement  
Haute-Vienne



**Plan de Prévention des Risques d'Inondation (P.P.R.I.)**  
Vallée de la Gartempe et du Vincou

GRI50361A - EG      Novembre 2005

Cadastre recalé ou numérisé de manière à corriger partiellement les distortions avec la photogrammétrie géoréférencée

**Zone inondable (LRPC, 2001)**      **Lit mineur**

**Profil en travers**  
PK (en mètres) et  
cote de la crue centennale (en mètres NGF)

7812      187,02







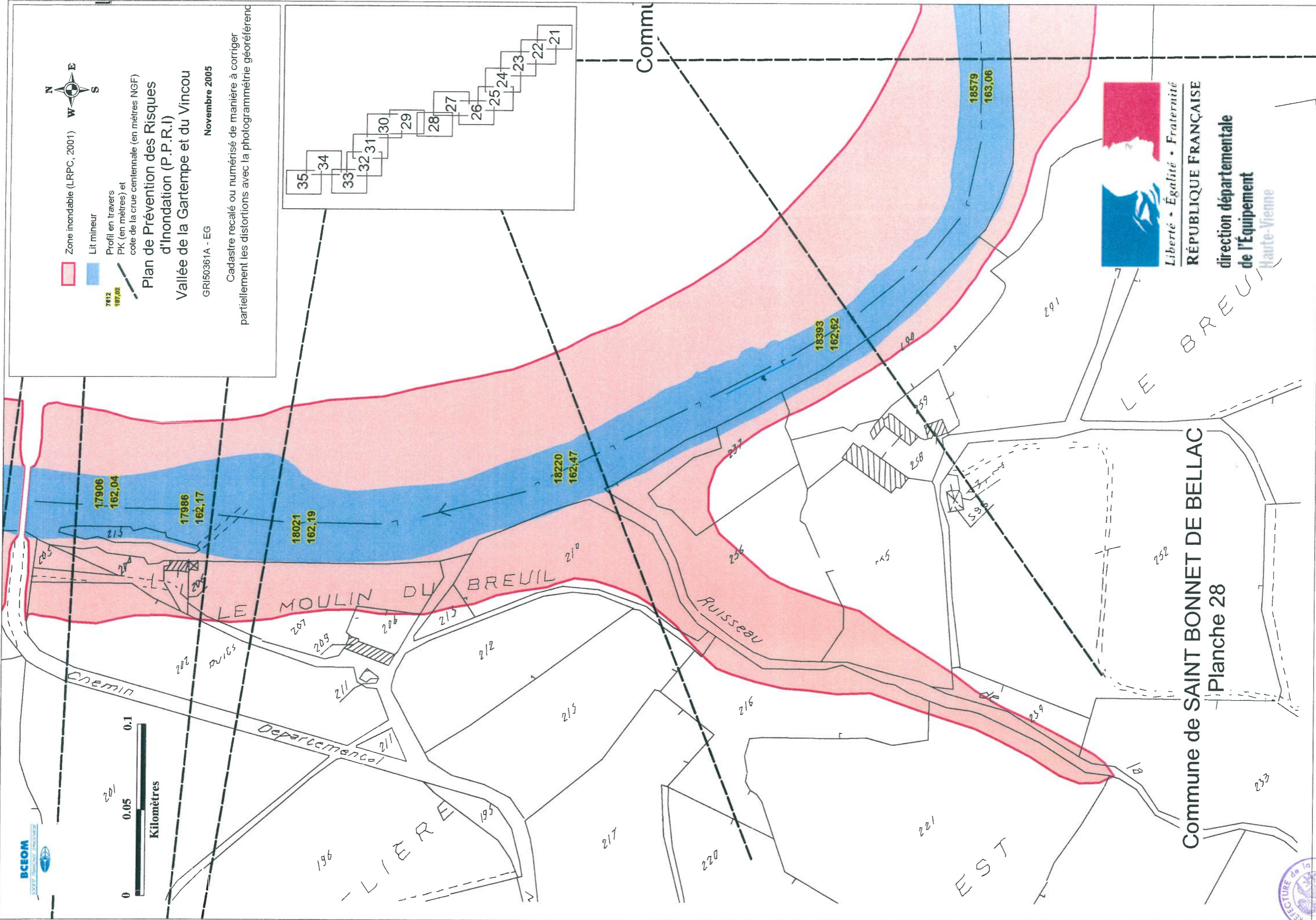
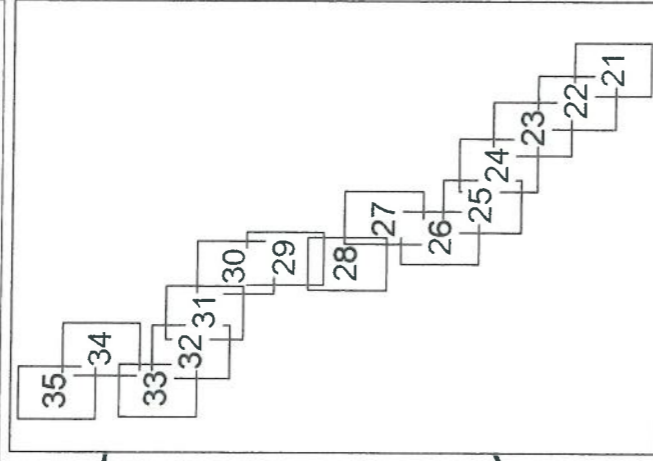
- Zone inondable (LRPC, 2001)
- Lit mineur
- Profil en travers PK (en mètres) et cote de la crue centennale (en mètres NGF)

### Plan de Prévention des Risques d'Inondation (P.P.R.I) Vallée de la Gartempe et du Vincou

Novembre 2005

GRI50361A - EG

Cadastre recalé ou numérisé de manière à corriger partiellement les distortions avec la photogrammétrie géoréférencée



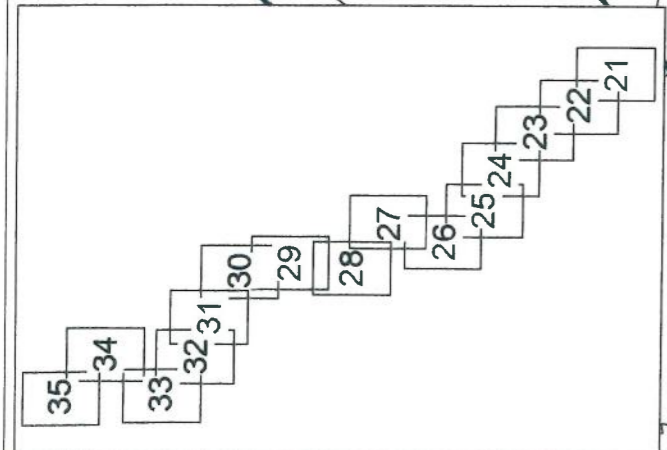
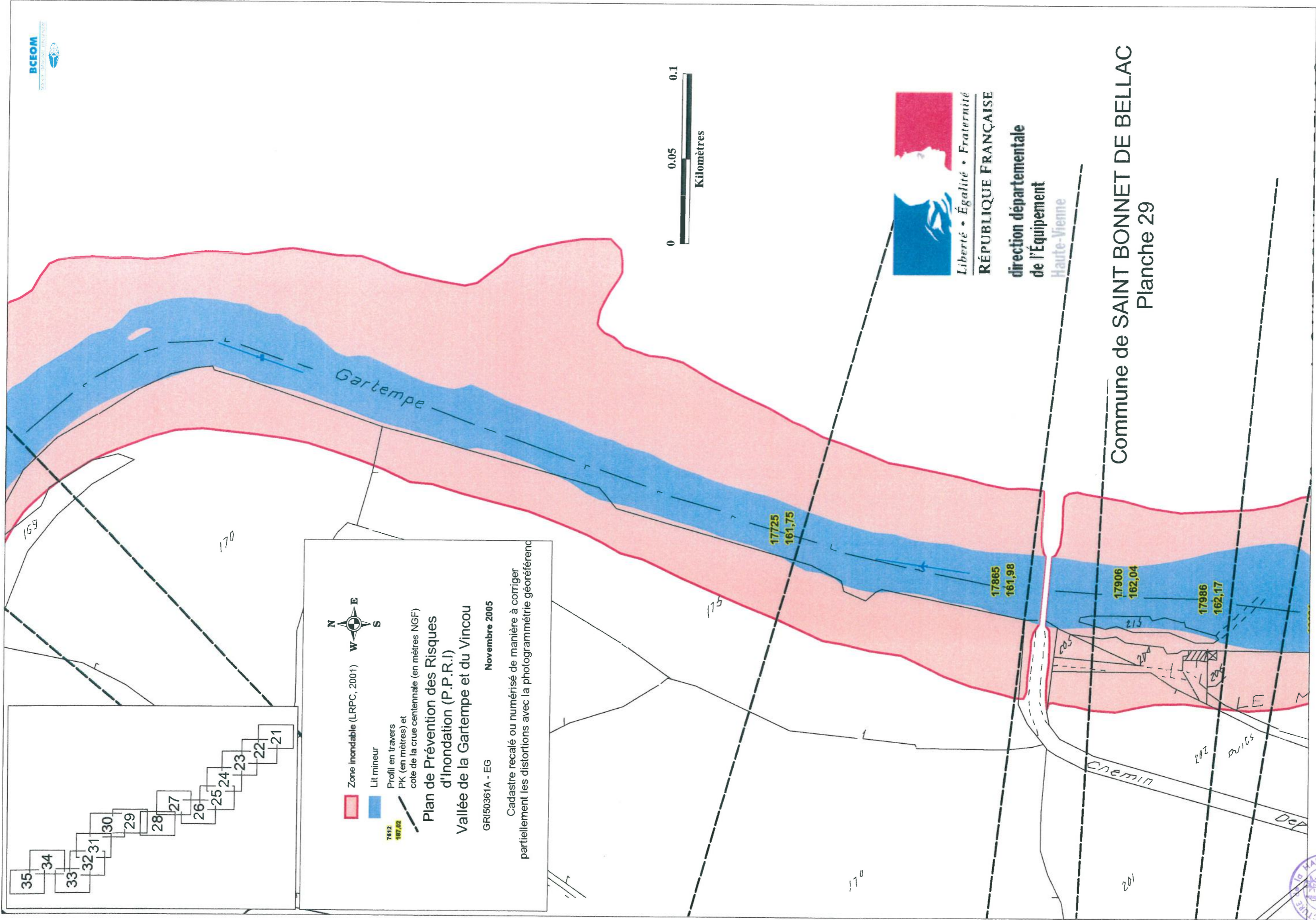
RÉPUBLIQUE FRANÇAISE


direction départementale de l'Équipement

Haute-Vienne

Commune de SAINT BONNET DE BELLAC  
Planche 28





  
 N    W    E    S

■ Zone inondable (LRPC, 2001)  
■ Lit mineur  
— Profil en travers  
 PK (en mètres) et  
 cote de la crue centennale (en mètres NGF)  
7812  
187,02

**Plan de Prévention des Risques  
 d'Inondation (P.P.R.I.)**  
 Vallée de la Gartempe et du Vincou  
 GRI50361A - EG    Novembre 2005

Cadastre recalé ou numérisé de manière à corriger  
 partiellement les distortions avec la photogrammétrie géoréférencée

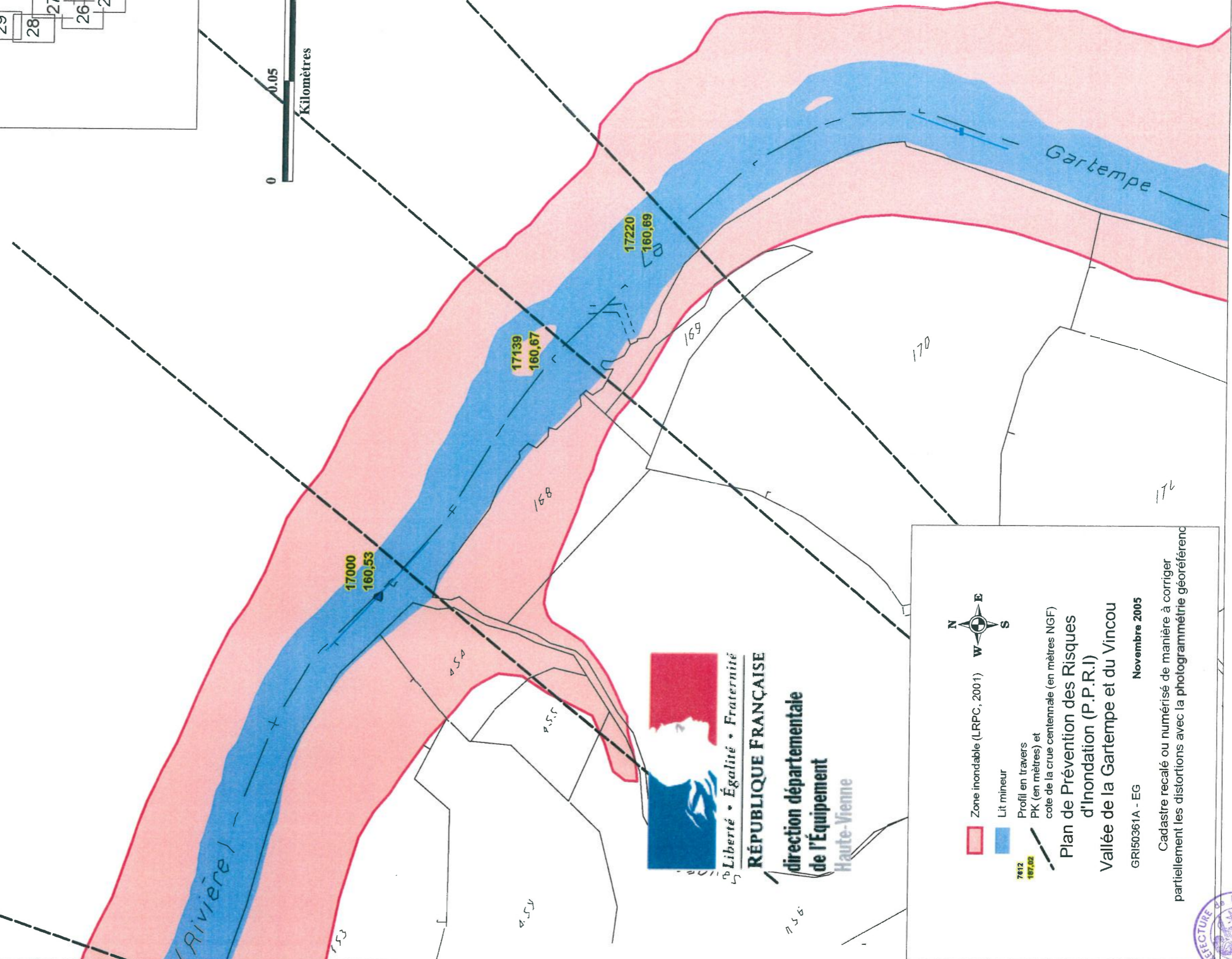
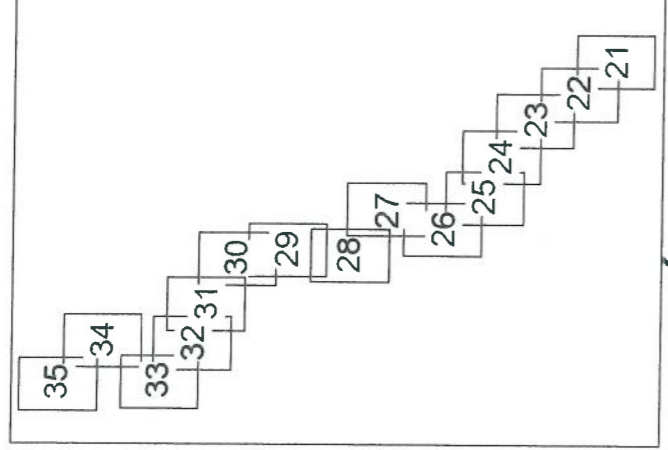



Liberté • Égalité • Fraternité  
**RÉPUBLIQUE FRANÇAISE**  
 direction départementale  
 de l'Équipement  
 Haute-Vienne

**Commune de SAINT BONNET DE BELLAC**  
 Planche 29



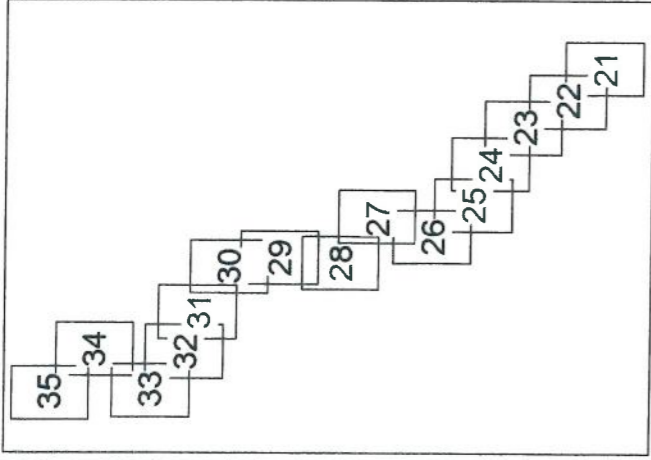
Commune de SAINT BONNET DE BELLAC  
Planche 30



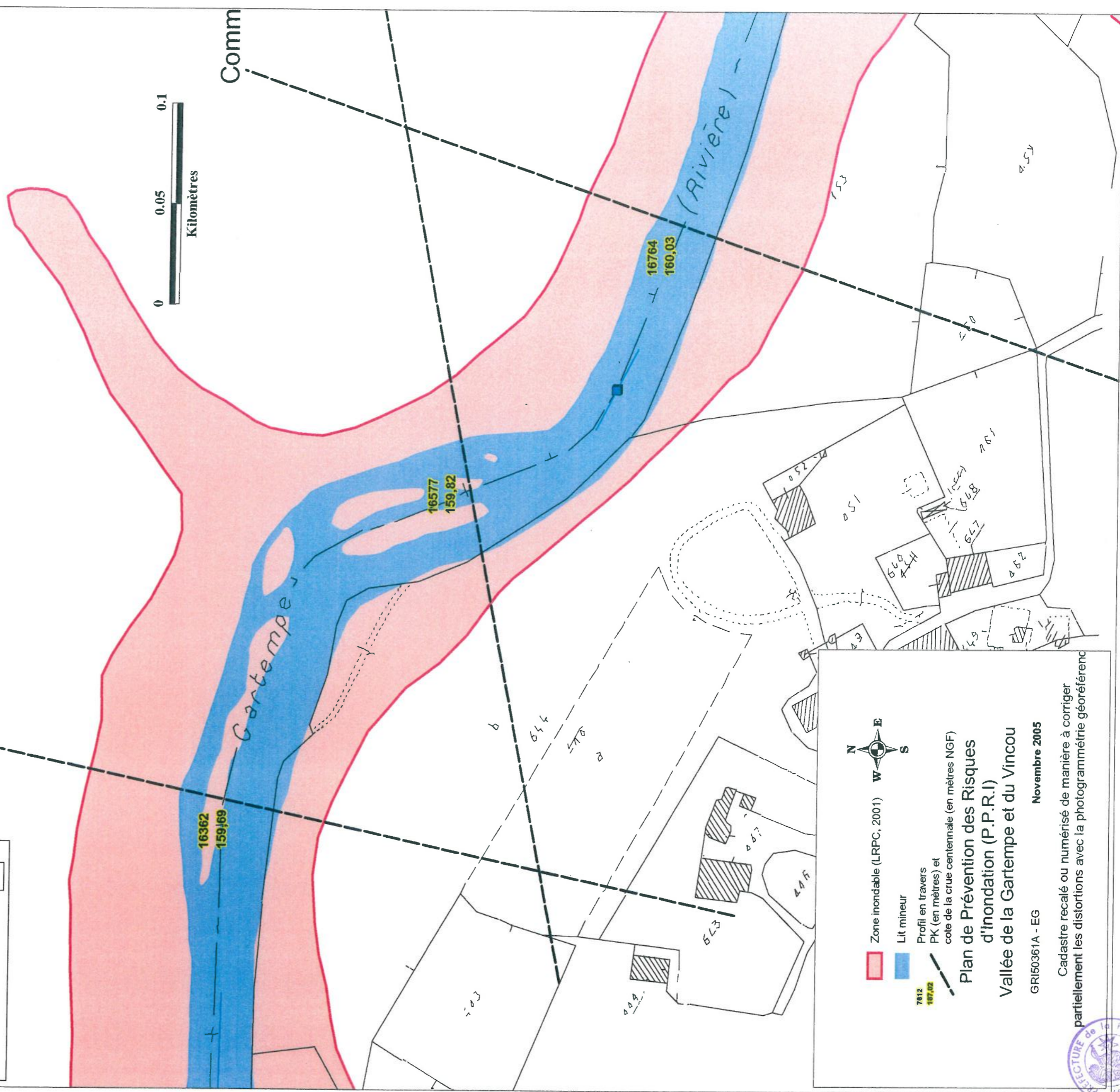
Zone inondable (LRPC, 2001)
   
 Lit mineur
   
 Profil en travers
   
 PK (en mètres) et
   
 cote de la crue centennale (en mètres NGF)
   
**Plan de Prévention des Risques**
  
**d'inondation (P.P.R.I)**
  
 Vallée de la Gartempe et du Vincou
   
 GRI50361A - EG
   
 Novembre 2005
   
 Cadastre recalé ou numérisé de manière à corriger
   
 partiellement les distortions avec la photogrammétrie géoréférencée



# Commune de SAINT BONNET DE BELLAC Planche 31



Liberté • Égalité • Fraternité  
**RÉPUBLIQUE FRANÇAISE**  
 direction départementale  
 de l'Équipement  
 Haute-Vienne



- Zone inondable (LRPC, 2001)
- Lit mineur
- Profil en travers  
PK (en mètres) et  
cote de la crue centennale (en mètres NGF)

**Plan de Prévention des Risques  
d'Inondation (P.P.R.I.)**

Vallée de la Gartempe et du Vincou

GRI50361A - EG

Novembre 2005





Cadastre recalé ou numérisé de manière à corriger

partiellement les distortions avec la photogrammétrie géoréférenc



# Commune de SAINT BONNET DE BELLAC Planche 32



-  Zone inondable (LRPC, 2001)
-  Lit mineur
-  Profil en travers
-  PK (en mètres) et cote de la crue centennale (en mètres NGF)

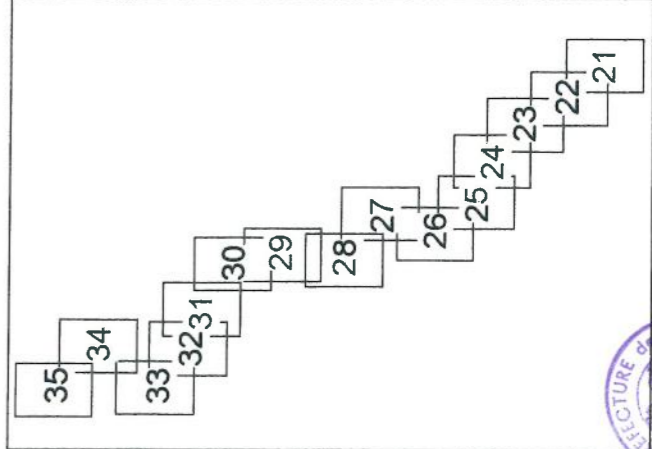
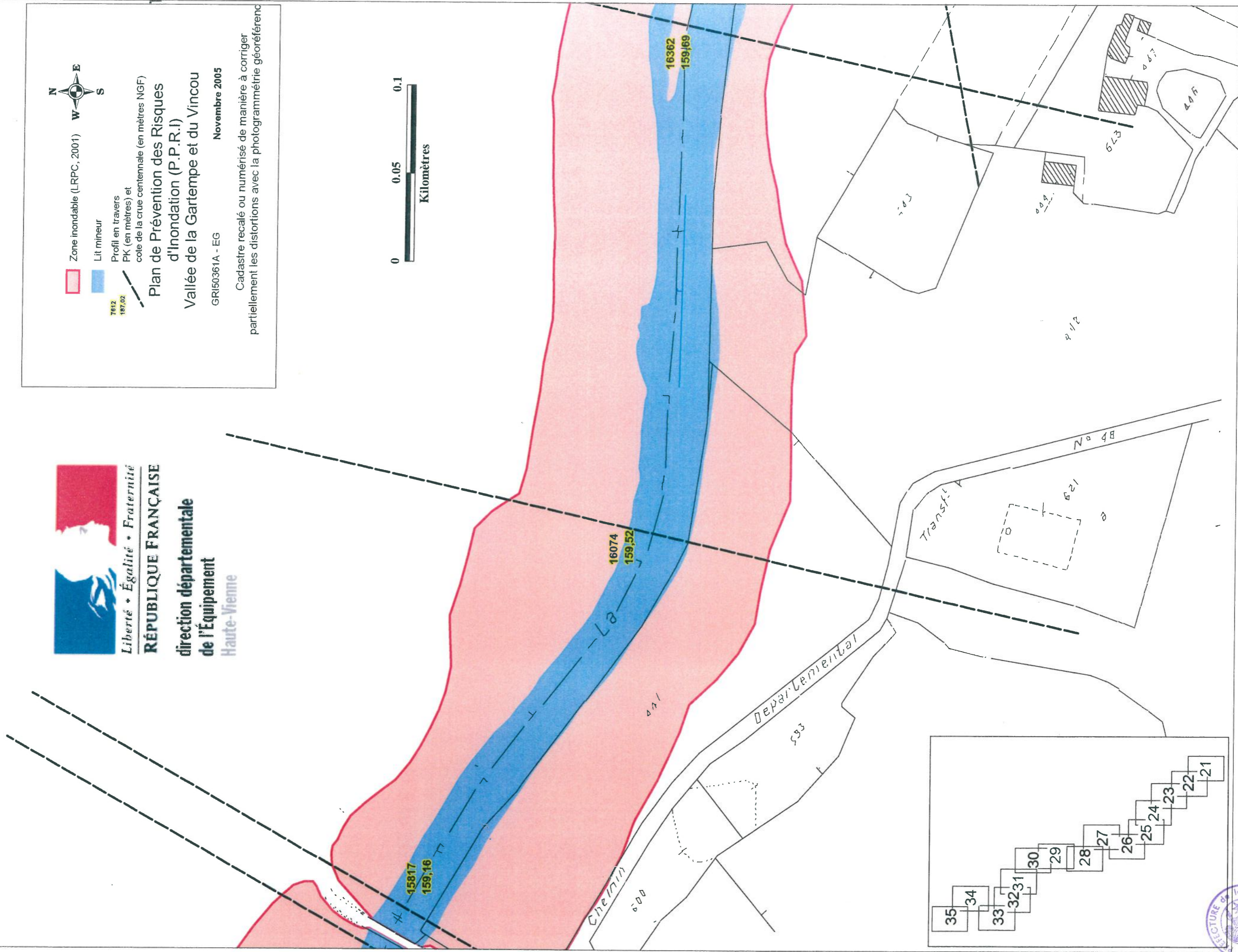
**Plan de Prévention des Risques  
d'Inondation (P.P.R.I)**

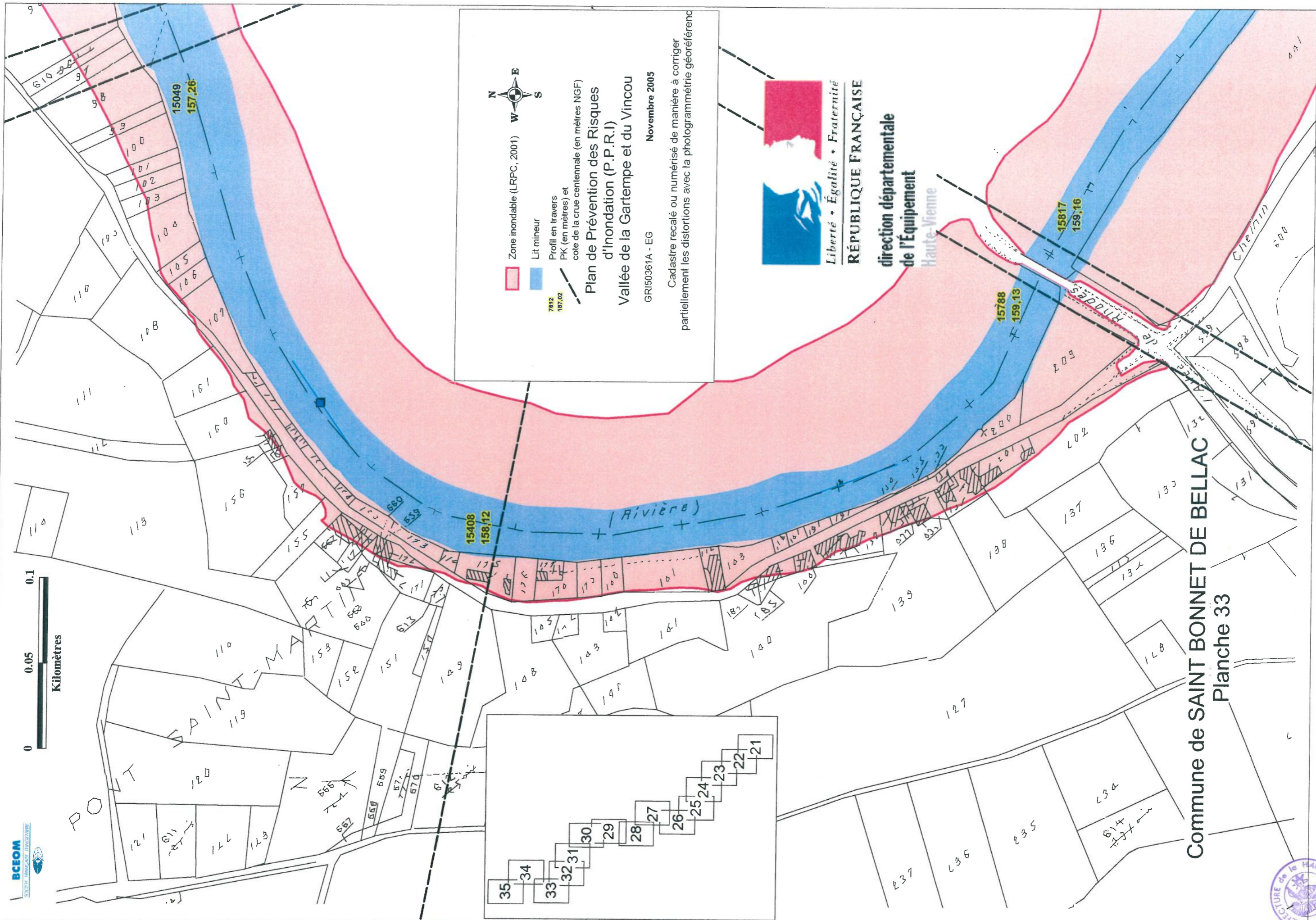

Vallée de la Gartempe et du Vincou

GRI50361A - EG

Novembre 2005

Cadastre recalé ou numérisé de manière à corriger partiellement les distortions avec la photogrammétrie géoréférencée





Zone inondable (LRPC, 2001)  
Lit mineur  
Profil en travers  
PK (en mètres) et  
cote de la crue centennale (en mètres NGF)

### Plan de Prévention des Risques d'Inondation (P.P.R.I.) Vallée de la Gartempe et du Vincou

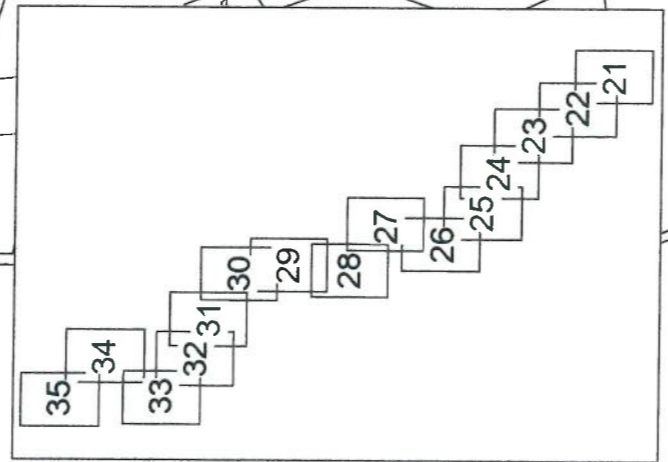
GRI50361A - EG  
Novembre 2005

Cadastre recalé ou numérisé de manière à corriger  
partiellement les distorsions avec la photogrammétrie géoréférenc



RÉPUBLIQUE FRANÇAISE

direction départementale  
de l'Équipement  
Haute-Vienne



Commune de SAINT BONNET DE BELLAC  
Planche 33





- Zone inondable (LRPC, 2001)
- Lit mineur
- Profil en travers  
PK (en mètres) et  
cote de la crue centennale (en mètres NGF)

**Plan de Prévention des Risques  
d'Inondation (P.P.R.I)**

Vallée de la Gartempe et du Vincou

GRI50361A - EG

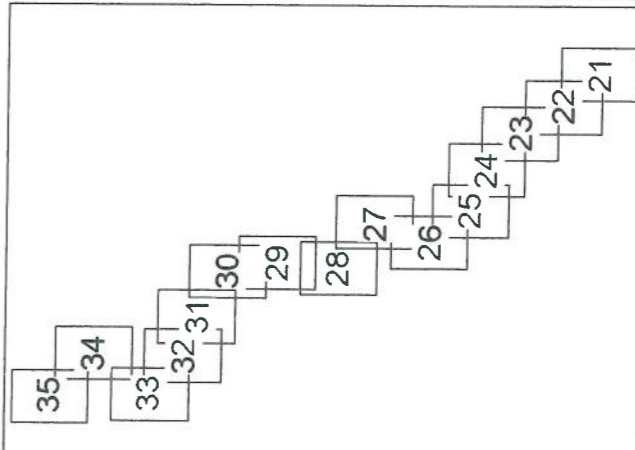
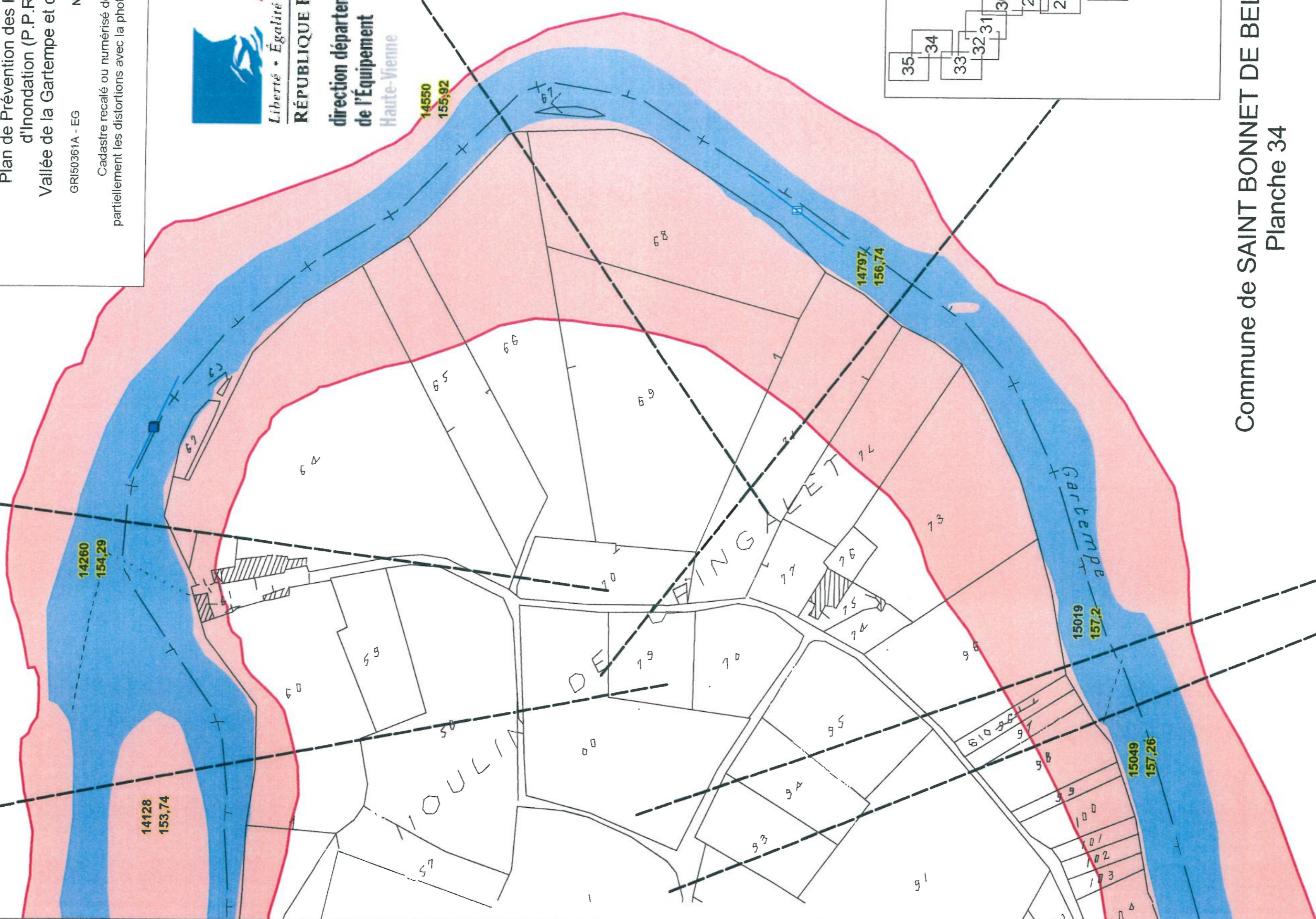
Novembre 2005

Cadastré recalé ou numérisé de manière à corriger  
partiellement les distorsions avec la photogrammétrie géométrique

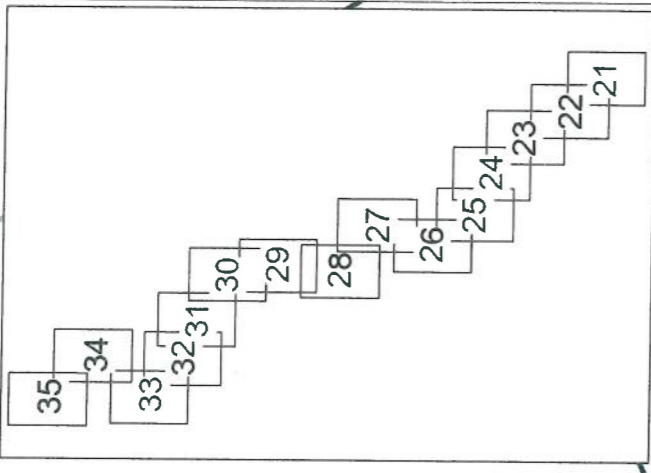
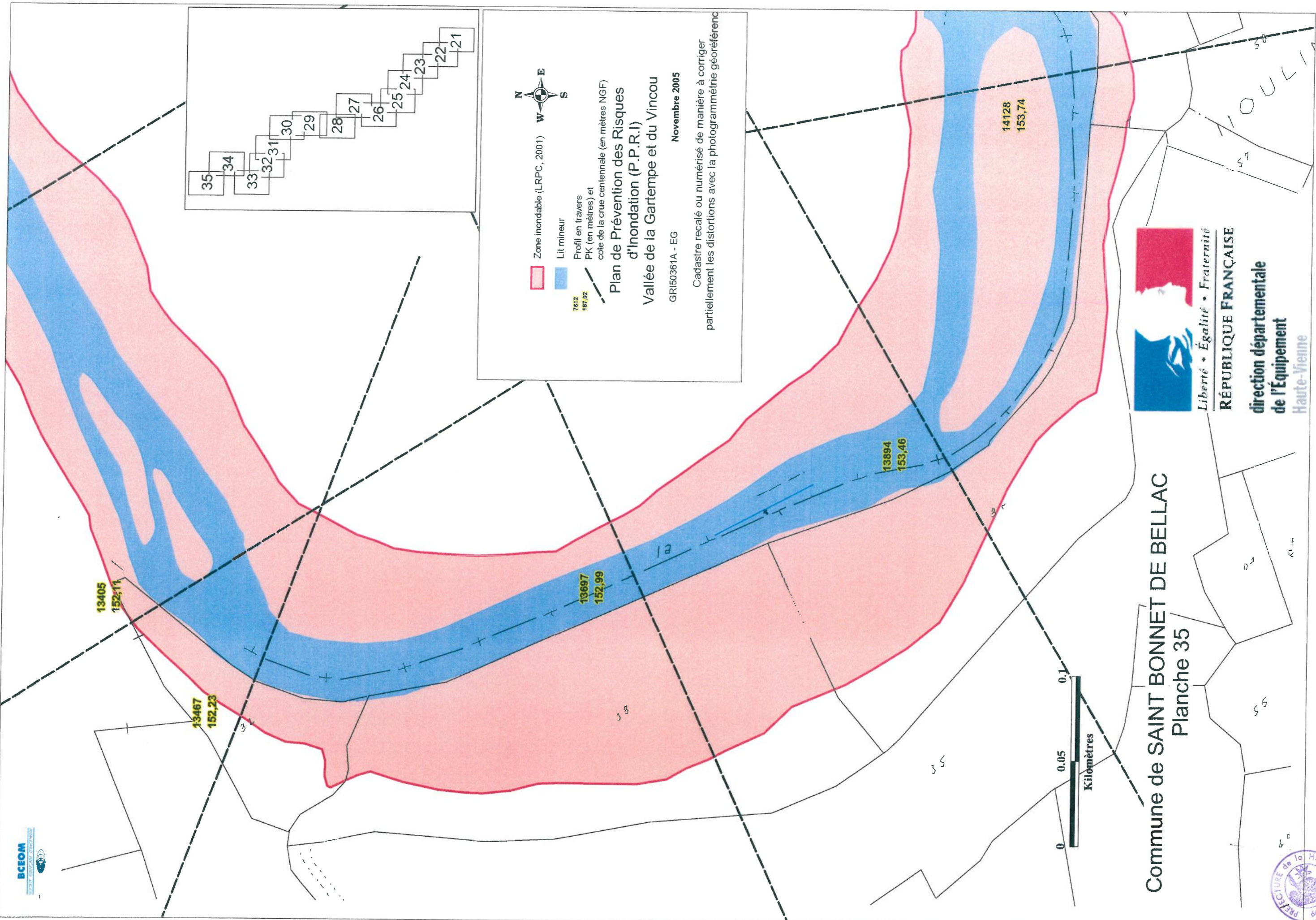


Liberté • Égalité • Fraternité  
**RÉPUBLIQUE FRANÇAISE**

**direction départementale  
de l'Équipement**  
Haute-Vienne



**Commune de SAINT BONNET DE BELLAC**  
Planche 34



Zone inondable (LRPC, 2001)

Lit mineur

Profil en travers  
PK (en mètres) et  
cote de la crue centennale (en mètres NGF)

Plan de Prévention des Risques  
d'Inondation (P.P.R.I.)  
Vallée de la Gartempe et du Vincou

GRI50361A - EG

Novembre 2005

Cadastré recalé ou numérisé de manière à corriger  
partiellement les distortions avec la photogrammétrie géoréférencée



Liberté • Égalité • Fraternité

RÉPUBLIQUE FRANÇAISE

direction départementale  
de l'Équipement

Haute-Vienne

Commune de SAINT BONNET DE BELLAC  
Planche 35

