



DEPARTEMENT DE LA HAUTE-VIENNE

direction  
départementale  
de l'Équipement  
Haute-Vienne

Service  
Planification  
et Habitat

**PLAN DE PREVENTION DU RISQUE INONDATION (PPRI)  
DE LA VALLEE DE LA VIENNE  
D'AIXE-SUR-VIENNE À SAILLAT-SUR-VIENNE**

**II – PLAN DE ZONAGE RÉGLEMENTAIRE**  
*Commune de SAILLAT-SUR-VIENNE*

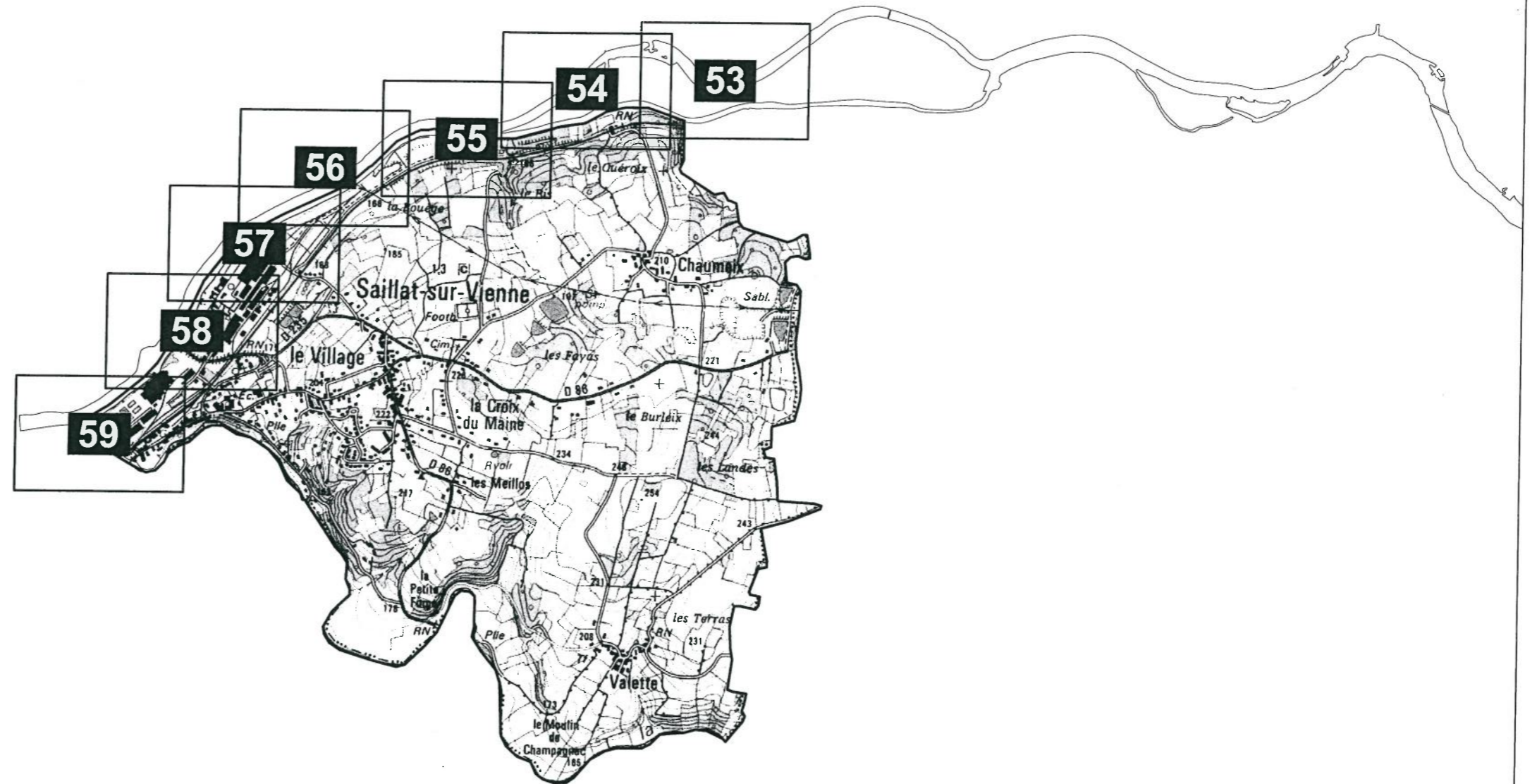
Les planches suivantes résultent du report sur fond cadastral du champ d'inondation tel qu'il a été déterminé sur fond photogrammetrique par le Laboratoire des Ponts et Chaussées de Clermont-Ferrand.

La cote d'inondation, mentionnée sur les profils reportés sur les différentes planches du plan de zonage réglementaire, constitue la cote de référence pour le lieu considéré.

PASTEL – 22, rue des  
87032 Limoges cedex  
téléphone :  
05 55 12 90 00  
télécopie :  
05 55 12 94 99  
courriel :  
dde-87  
@equipement.gouv.fr



# Plan d'assemblage Saillat-sur-Vienne



Echelle : 1 / 25 000




Planche réalisée en novembre 2004





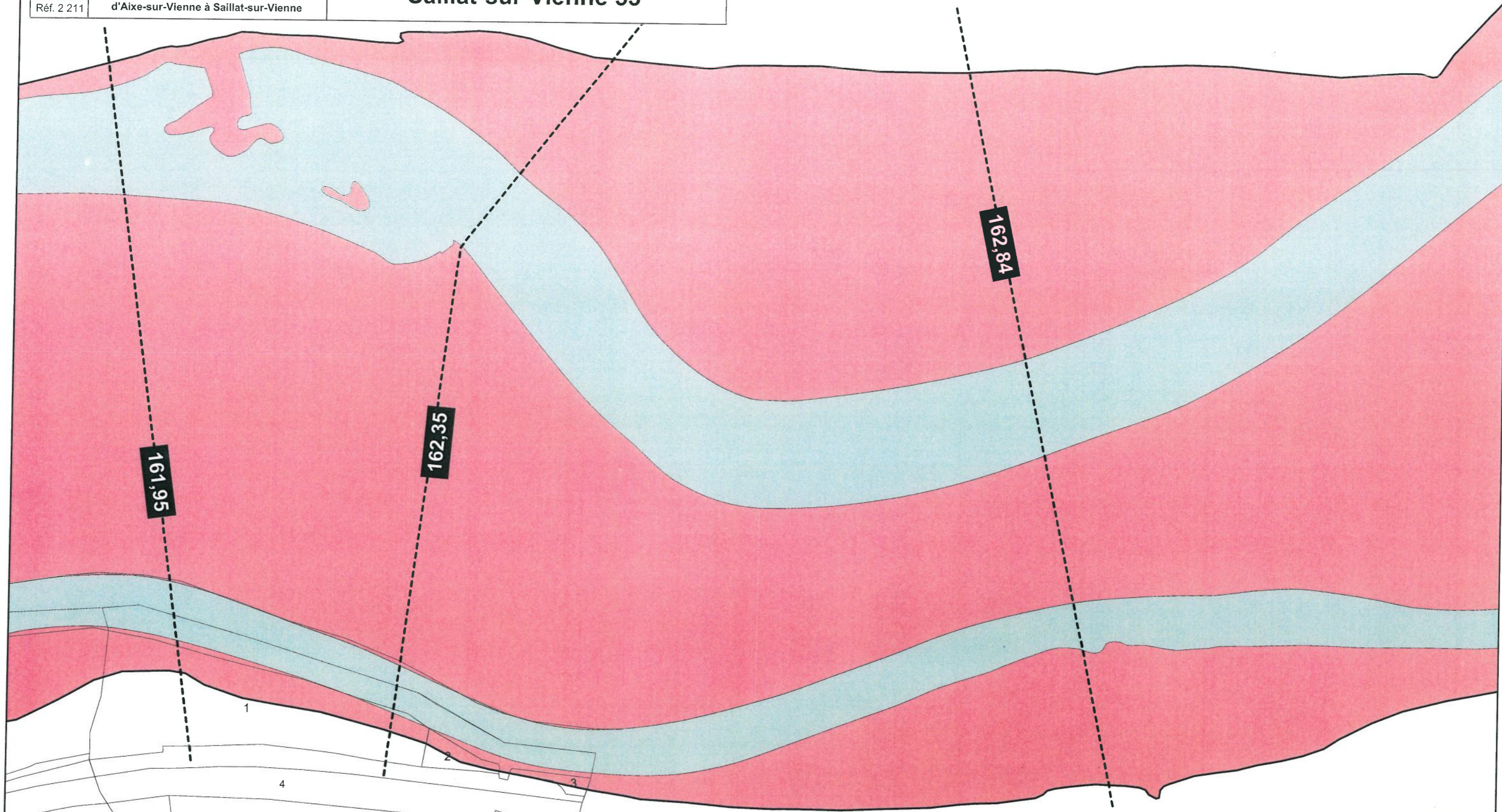





DDE de la Haute-Vienne

ECTARE  
Réf. 2 211

Dossier PPRi de la rivière La Vienne  
d'Aixe-sur-Vienne à Saillat-sur-Vienne

# Plan de zonage réglementaire Saillat-sur-Vienne 53



-  Lit mineur
-  Zone inondable réglementée
-  Cote de référence (m NGF)

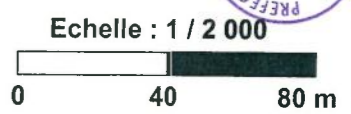


Planche réalisée en novembre 2004







DDE de la Haute-Vienne

Dossier PPRI de la rivière La Vienne  
d'Aixe-sur-Vienne à Saillat-sur-Vienne

# Plan de zonage réglementaire Saillat-sur-Vienne 54

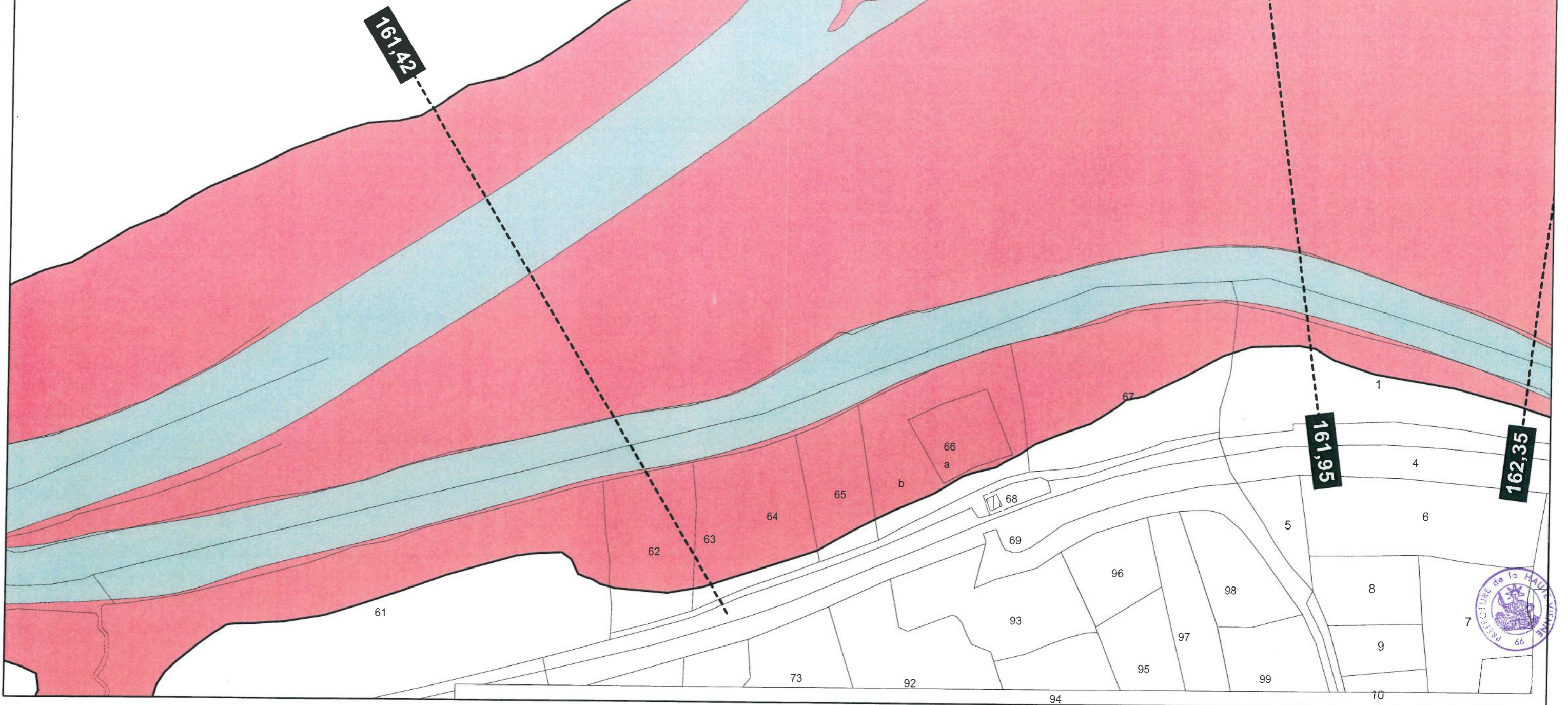
-  Lit mineur
-  Zone inondable réglementée
- 162.3** Cote de référence (m NGF)



Echelle : 1 / 2 000

0 40 80 m

Planche réalisée en novembre 2004










DDE de la Haute-Vienne

Dossier PPRi de la rivière La Vienne  
d'Aixe-sur-Vienne à Saillat-sur-Vienne

# Plan de zonage réglementaire Saillat-sur-Vienne 55

161,42

161,13

-  Lit mineur
-  Zone inondable réglementée
-  162.3 Cote de référence (m NGF)


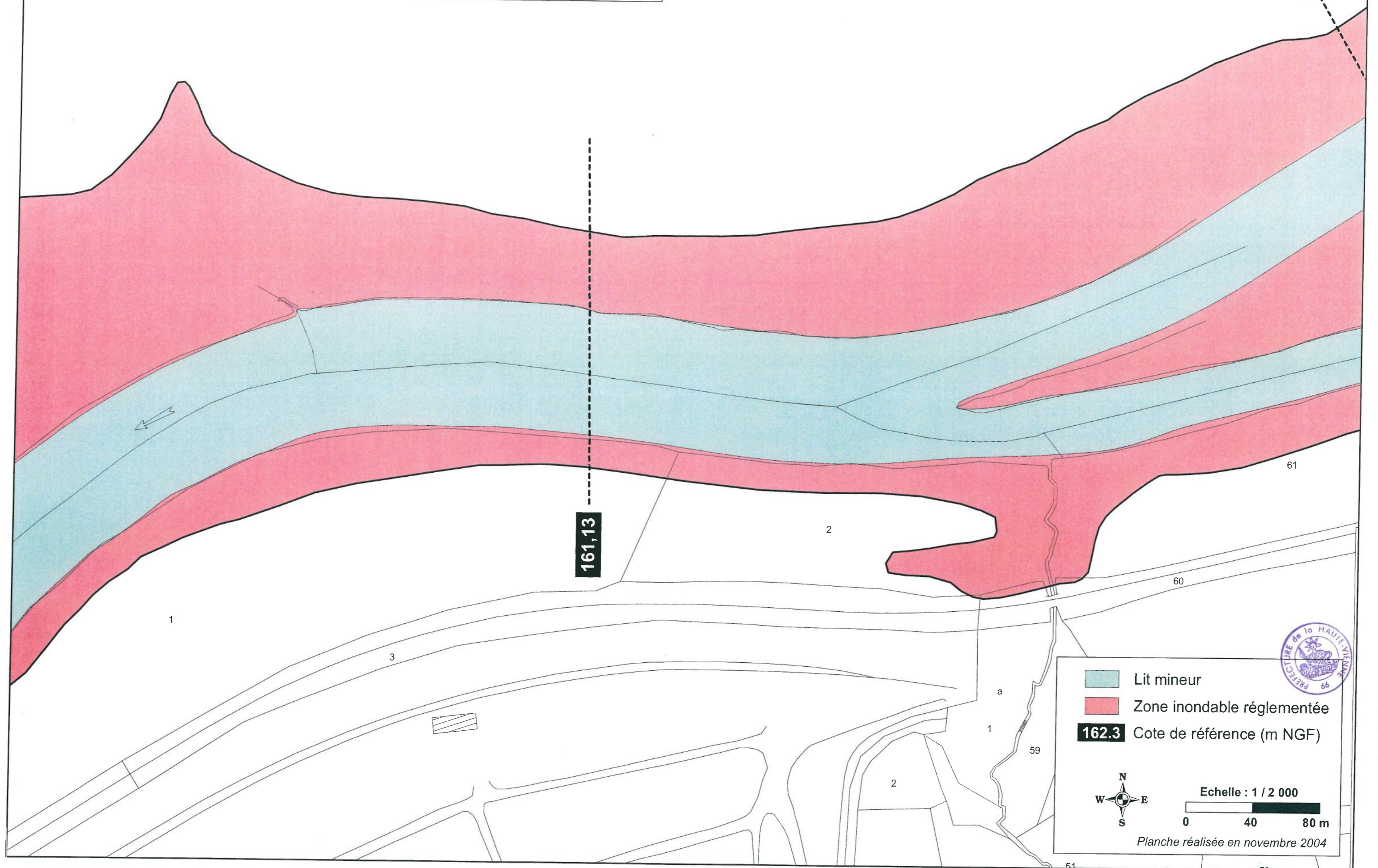


Planche réalisée en novembre 2004









DDE de la Haute-Vienne

Dossier PPRI de la rivière La Vienne  
d'Aixe-sur-Vienne à Saillat-sur-Vienne

# Plan de zonage réglementaire Saillat-sur-Vienne 56

-  Lit mineur
-  Zone inondable réglementée
- 162.3** Cote de référence (m NGF)



Echelle : 1 / 2 000

0 40 80 m

Planche réalisée en novembre 2004

160,72

160,91









DDE de la Haute-Vienne

Dossier PPRi de la rivière La Vienne  
d'Aixe-sur-Vienne à Saillat-sur-Vienne

# Plan de zonage réglementaire Saillat-sur-Vienne 57

-  Lit mineur
-  Zone inondable réglementée
- 162.3** Cote de référence (m NGF)



Echelle : 1 / 2 000



Planche réalisée en novembre 2004

160,41

160,72









DDE de la Haute-Vienne

Dossier PPRi de la rivière La Vienne  
d'Aixe-sur-Vienne à Saillat-sur-Vienne

# Plan de zonage réglementaire Saillat-sur-Vienne 58

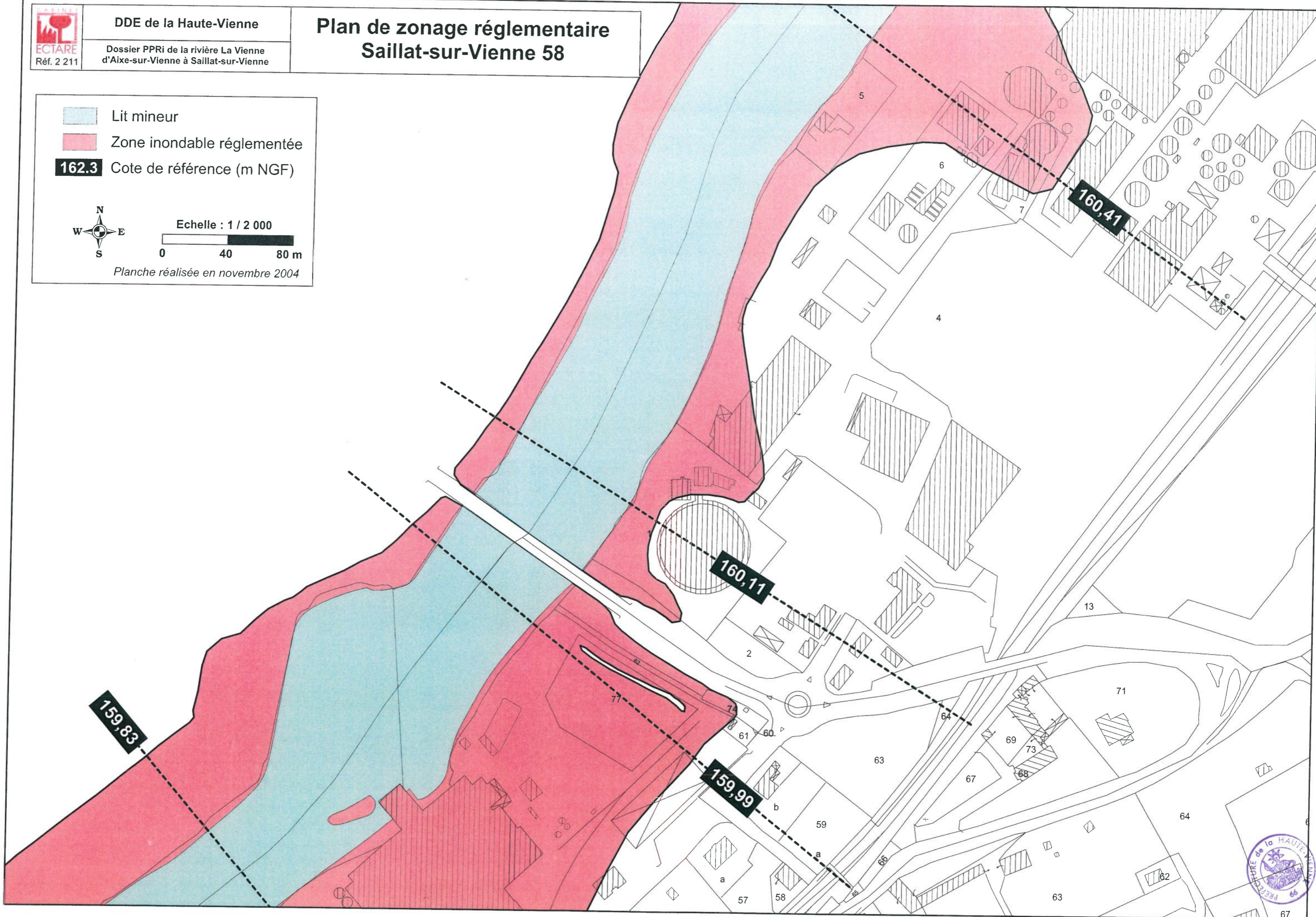
-  Lit mineur
-  Zone inondable réglementée
- 162.3** Cote de référence (m NGF)



Echelle : 1 / 2 000



Planche réalisée en novembre 2004



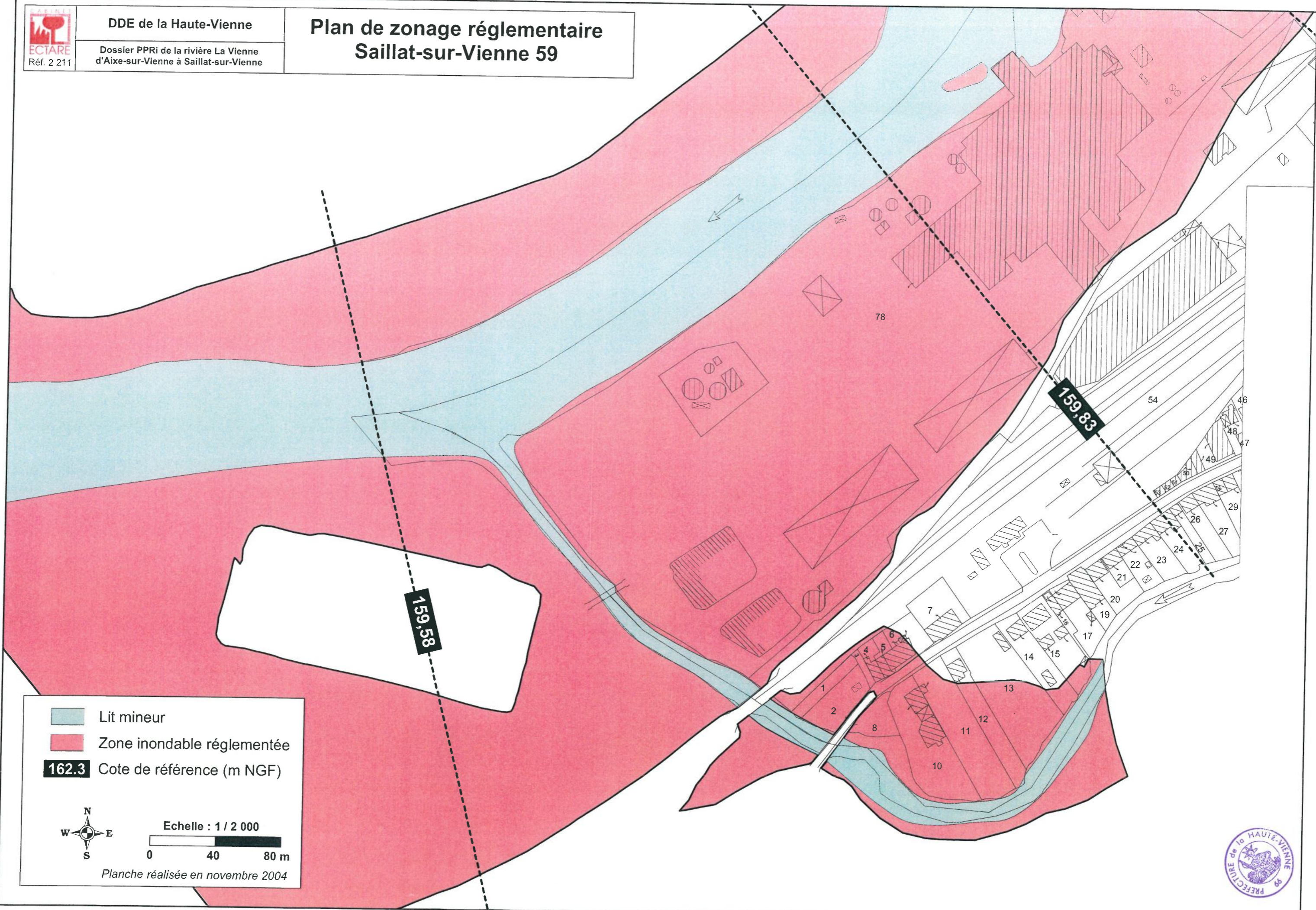






DDE de la Haute-Vienne

Dossier PPRi de la rivière La Vienne  
d'Aixe-sur-Vienne à Saillat-sur-Vienne

# Plan de zonage réglementaire Saillat-sur-Vienne 59



-  Lit mineur
-  Zone inondable réglementée
- 162.3** Cote de référence (m NGF)



Echelle : 1 / 2 000



Planche réalisée en novembre 2004

