



DEPARTEMENT DE LA HAUTE-VIENNE

direction
départementale
de l'Équipement
Haute-Vienne

Service
Planification
et Habitat

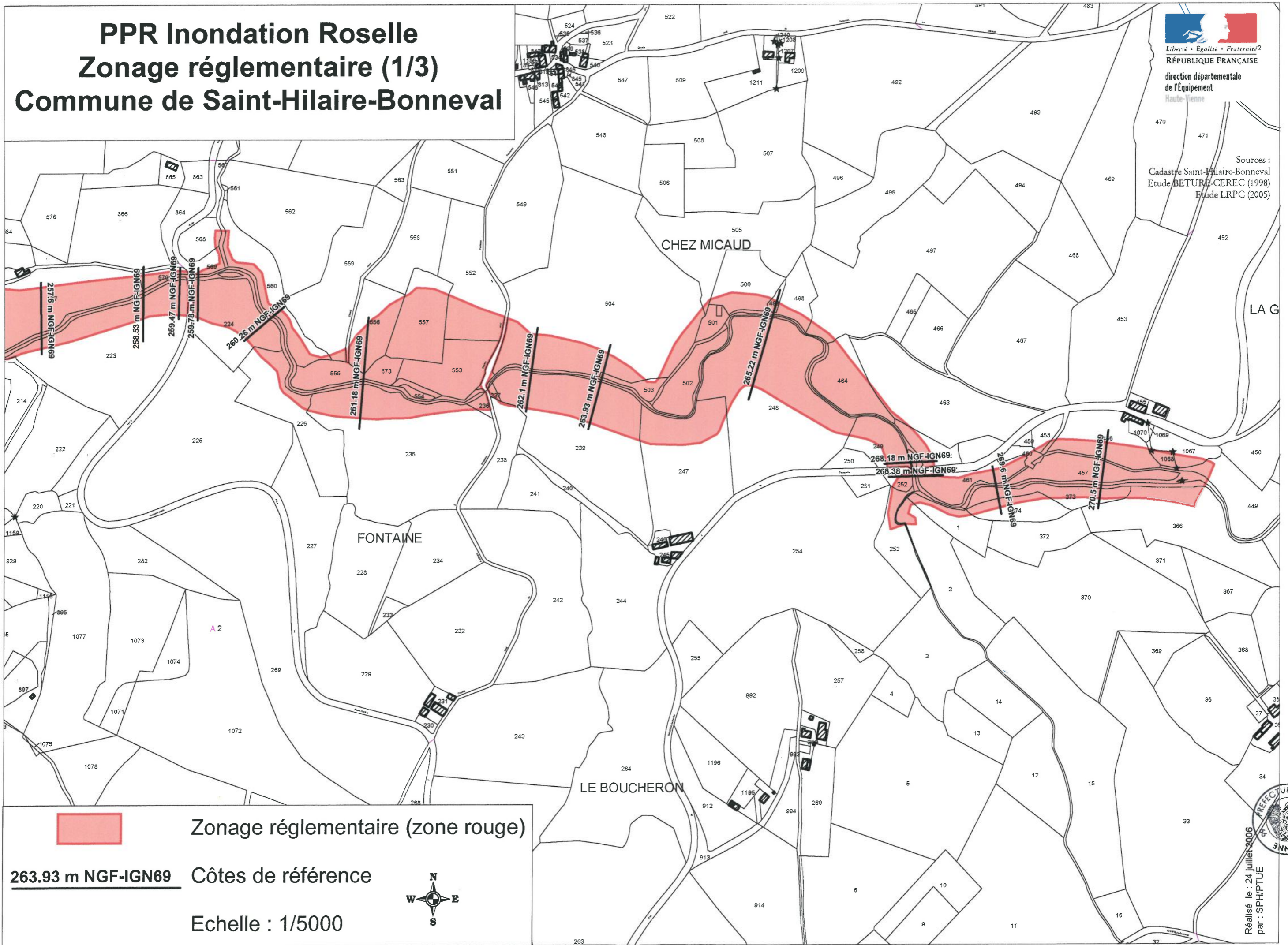
PLAN DE PREVENTION DU RISQUE INONDATION (PPRI) DE LA VALLEE DE LA ROSELLE

II - ZONAGE REGLEMENTAIRE

PASTEL - 22, rue des
Pénitents Blancs
87032 Limoges cedex
téléphone :
05 55 12 90 00
télécopie :
05 55 12 94 99
mél : dde-87
@equipement.gouv.fr



PPR Inondation Roselle Zonage réglementaire (1/3) Commune de Saint-Hilaire-Bonneval



PPR Inondation Roselle Zonage réglementaire (2/3) Commune de Saint-Hilaire-Bonneval



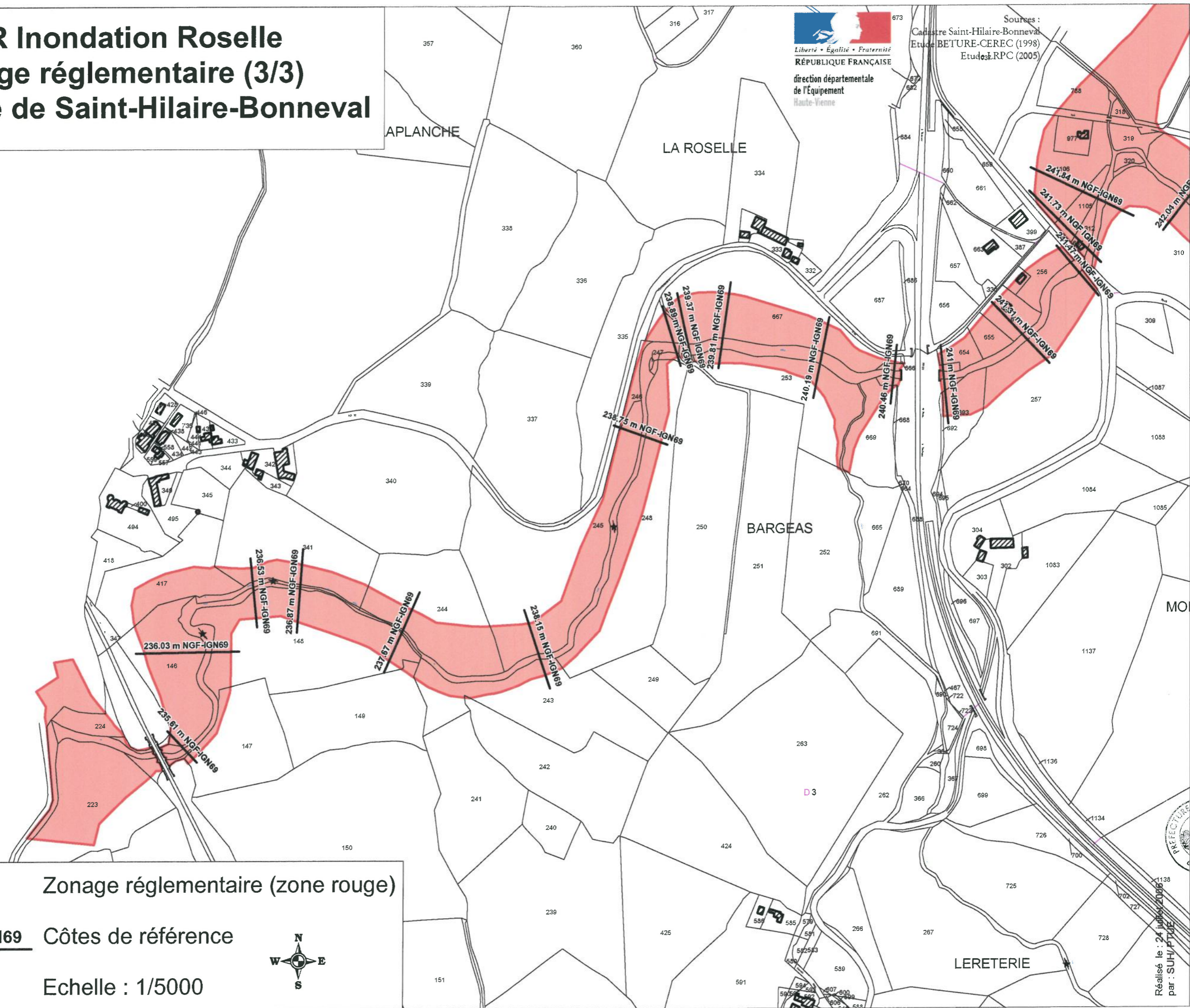
Sources :
Cadastré Saint-Hilaire-Bonneval
Etude BETURE CEREC (1998)
Etude LRPC (2005)




PPR Inondation Roselle Zonage réglementaire (3/3) Commune de Saint-Hilaire-Bonneval




Sources :
Cadastré Saint-Hilaire-Bonneval
Etude BETURE-CEREC (1998)
Etude LRPC (2005)



 Zonage réglementaire (zone rouge)

263.93 m NGF-IGN69 Côtes de référence

Echelle : 1/5000



Réalisé le : 24 juillet 2006
par : SUH/PTJGE