

PLAN DE PREVENTION DU RISQUE INONDATION DE L'AUZETTE

II - ZONAGE REGLEMENTAIRE

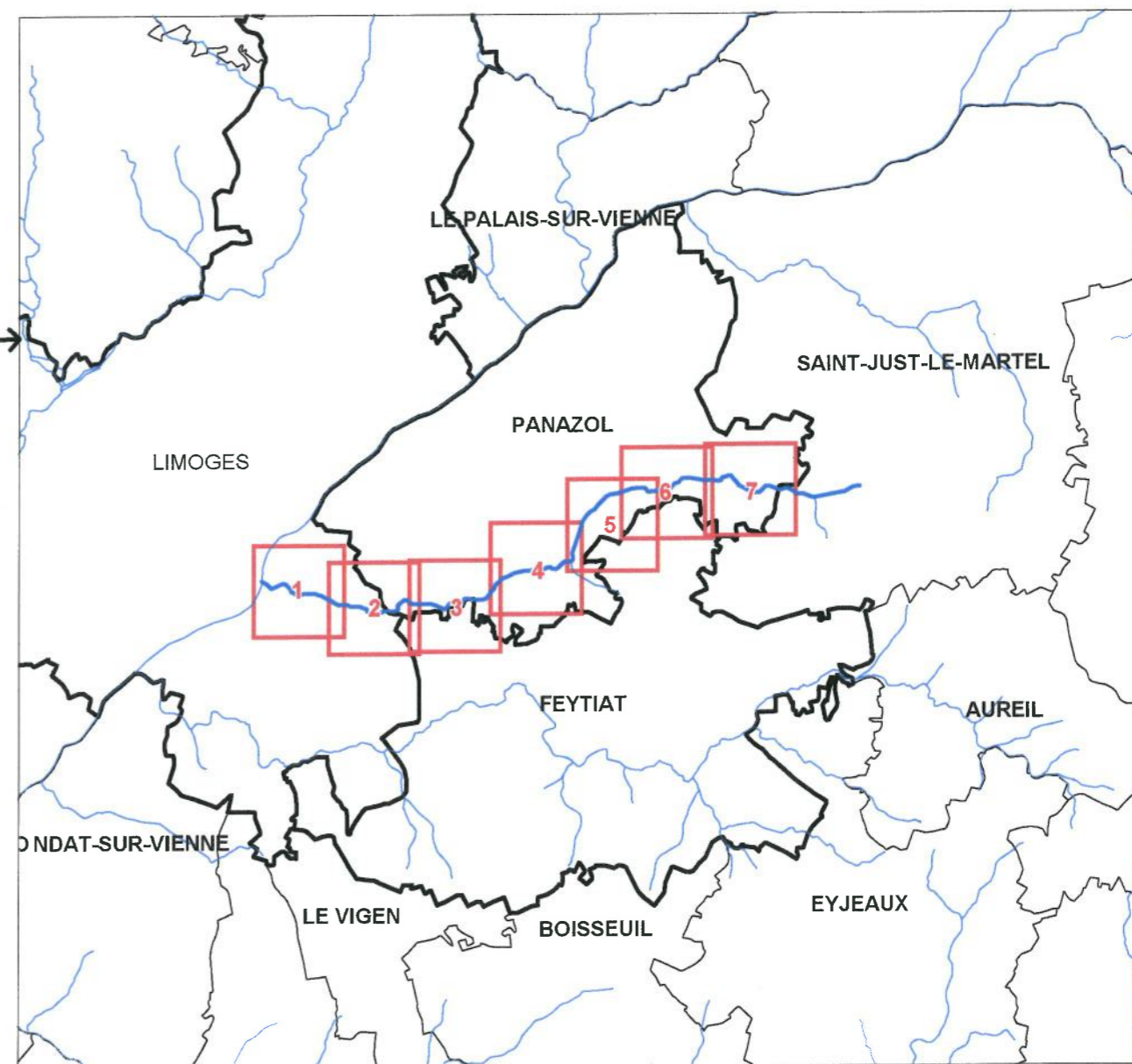
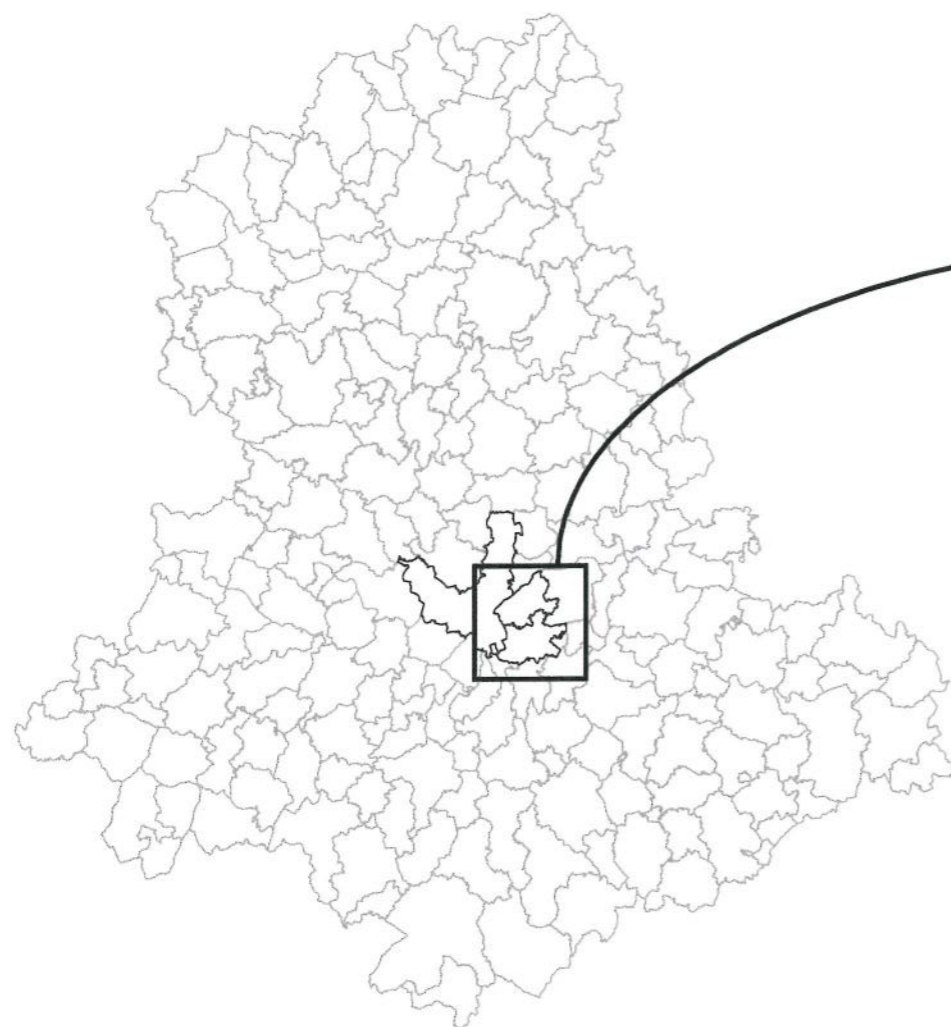
communes de Panazol, Limoges et Feytiat



Liberté • Égalité • Fraternité

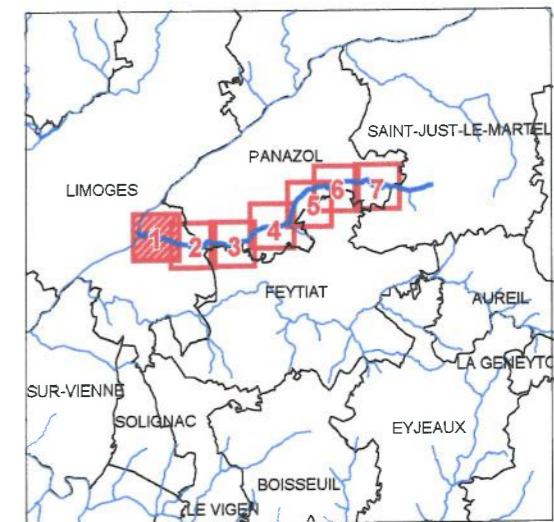
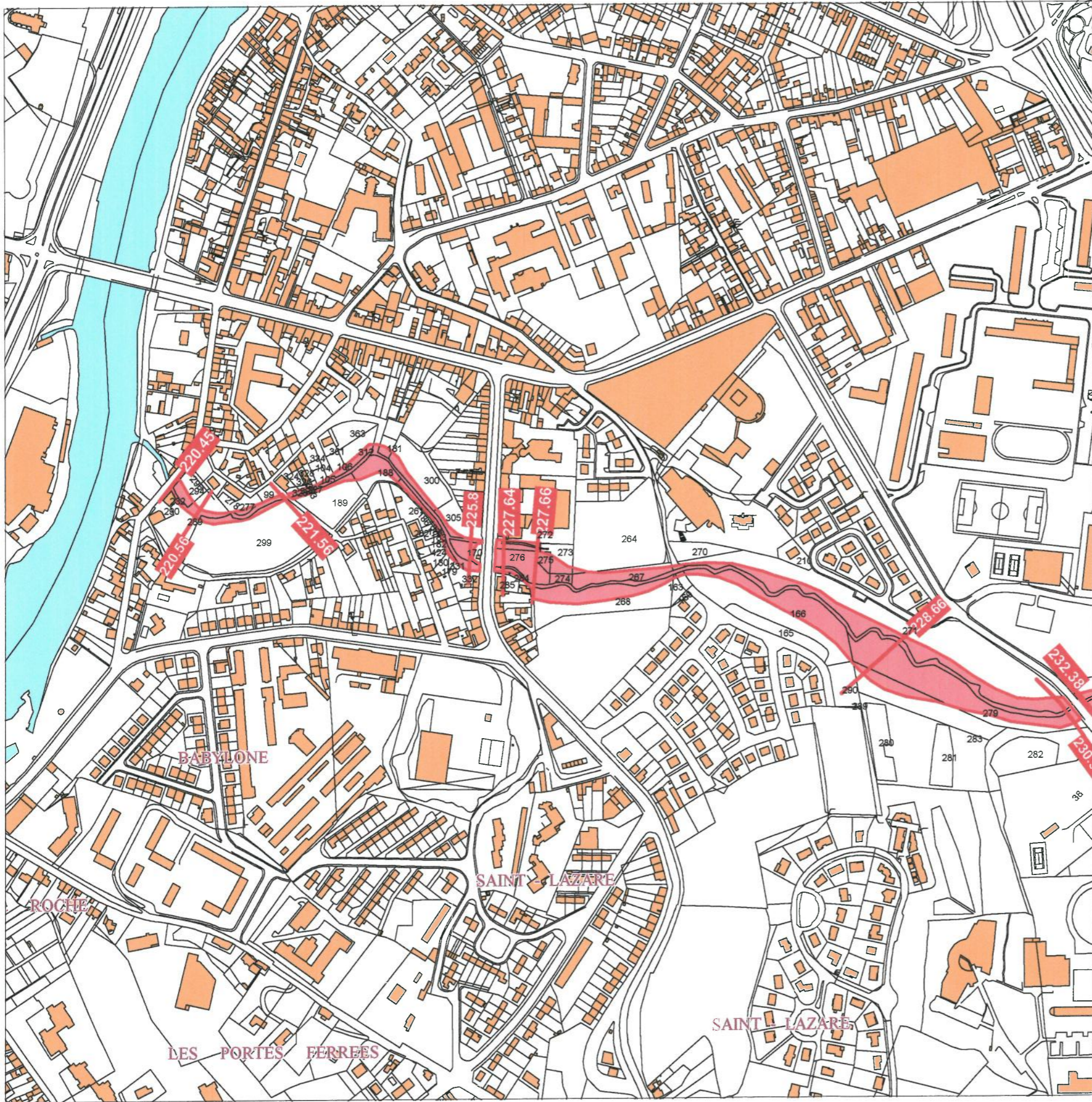
RÉPUBLIQUE FRANÇAISE

direction départementale
de l'Équipement
Haute-Vienne



PPRI AUZETTE
 -
 ZONAGE REGLEMENTAIRE
 -
 communes de
 Panazol, Limoges et Feytiat

planche n°01/07



- Zone rouge réglementée
- 265,4 Cote de référence en m NGF (cru de référence reconstituée)

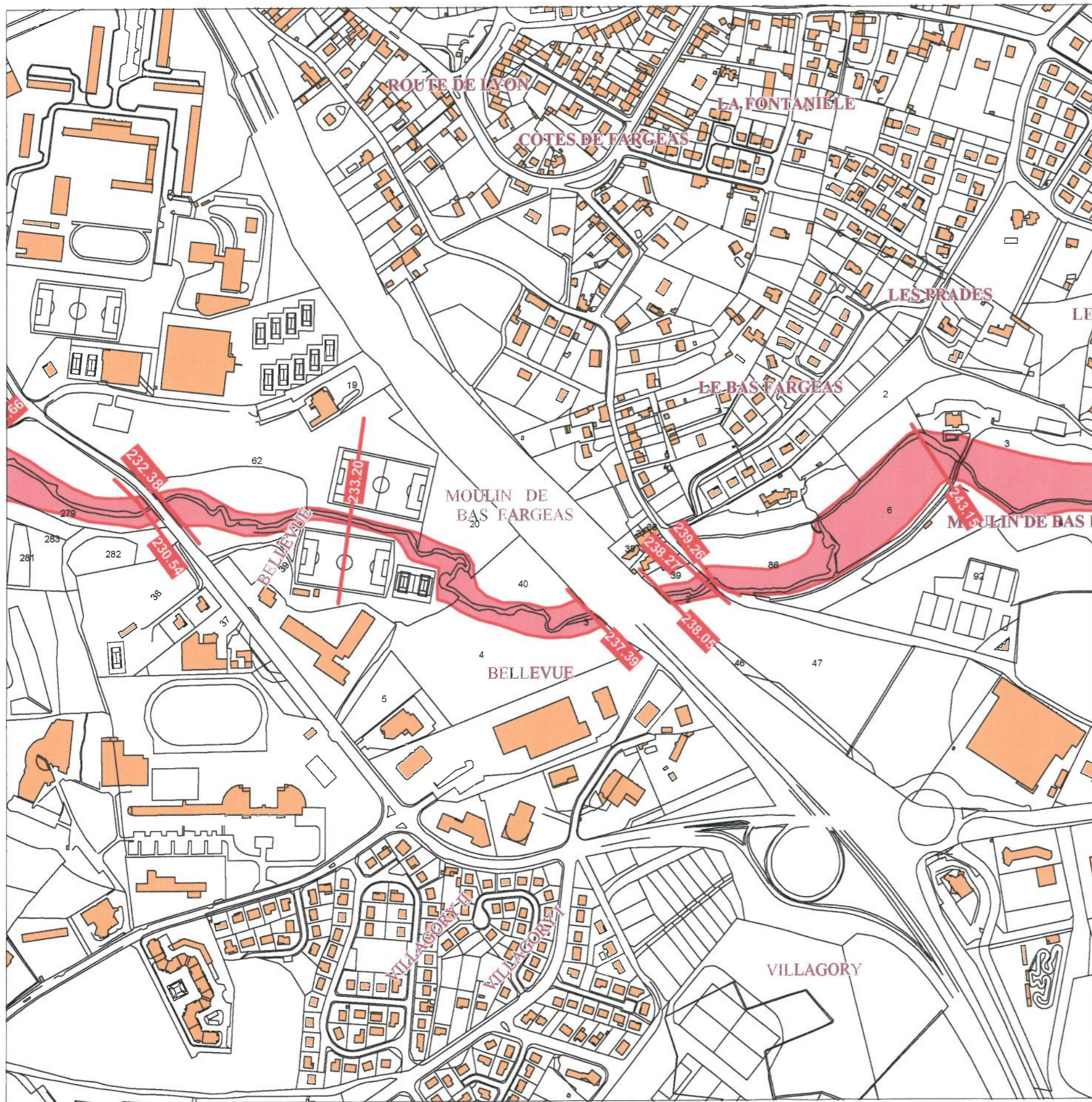


Carte éditée en Janvier 2009



direction départementale
 de l'Équipement
 Haute-Vienne

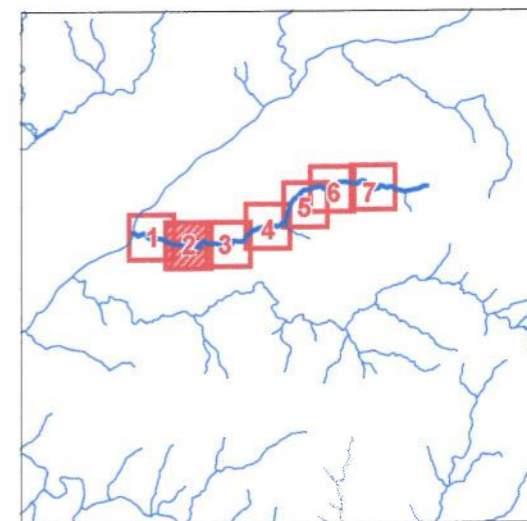







Fond cadastral numérique : Communauté d'Agglomération Limoges Métropole

PPRI AUZETTE
 -
ZONAGE REGLEMENTAIRE
 -
 communes de
Panazol, Limoges et Feytiat

planche n°02/07



-  Zone rouge réglementée
-  Cote de référence en m NGF (crue de référence reconstituée)



Carte éditée en Janvier 2009

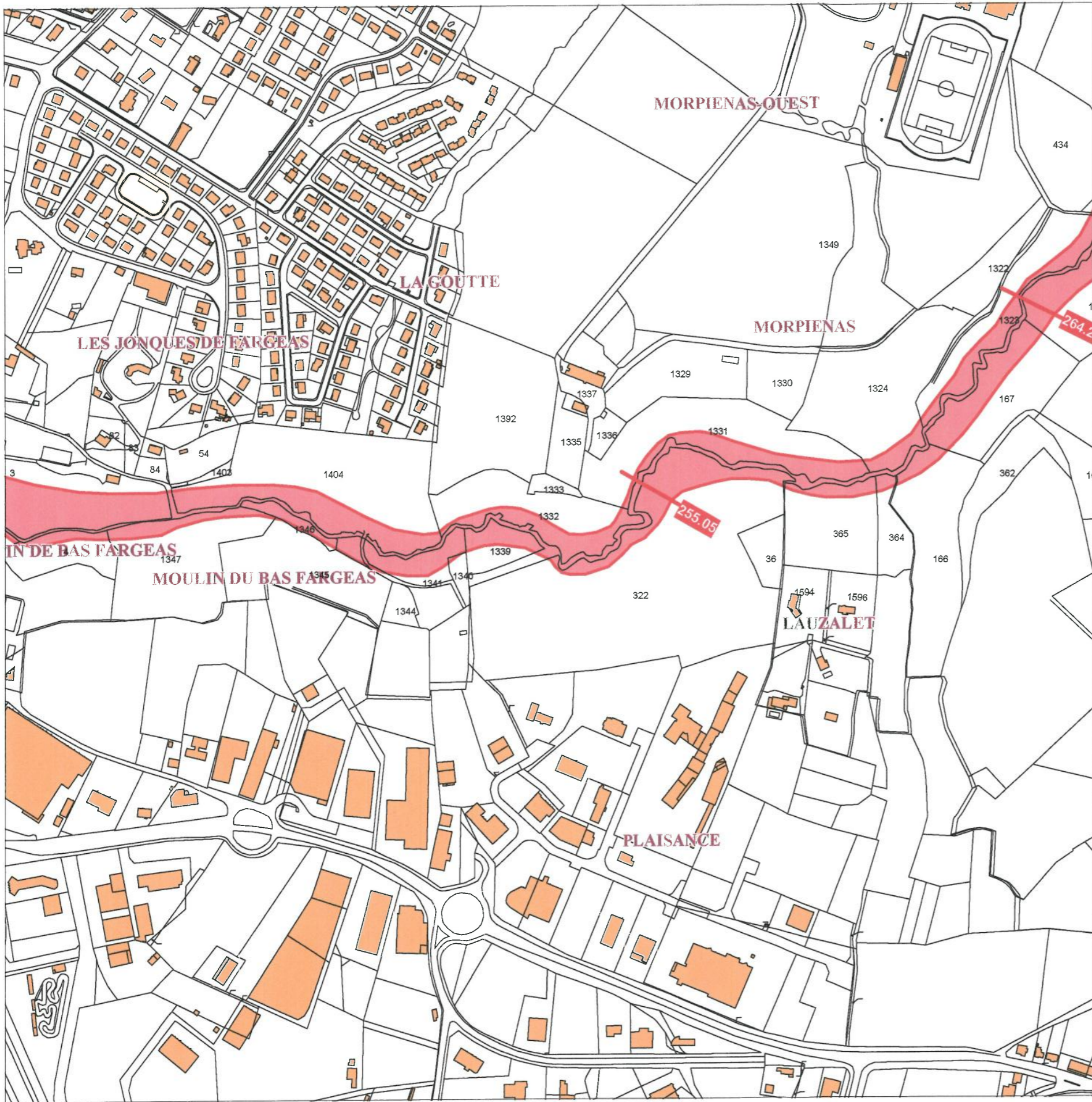


Liberté • Égalité • Fraternité

RÉPUBLIQUE FRANÇAISE

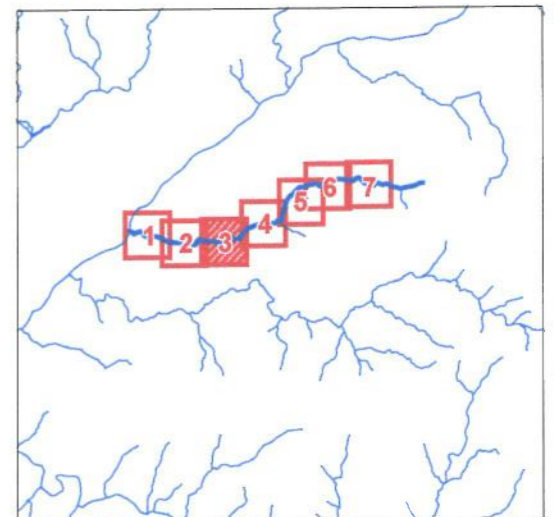
direction départementale
de l'Équipement
Haute-Vienne







PPRI AUZETTE
 -
ZONAGE REGLEMENTAIRE
 -
 communes de
Panazol, Limoges et Feytiat

planche n°03/07



-  Zone rouge réglementée
-  265,4 Cote de référence en m NGF (crue de référence reconstituée)



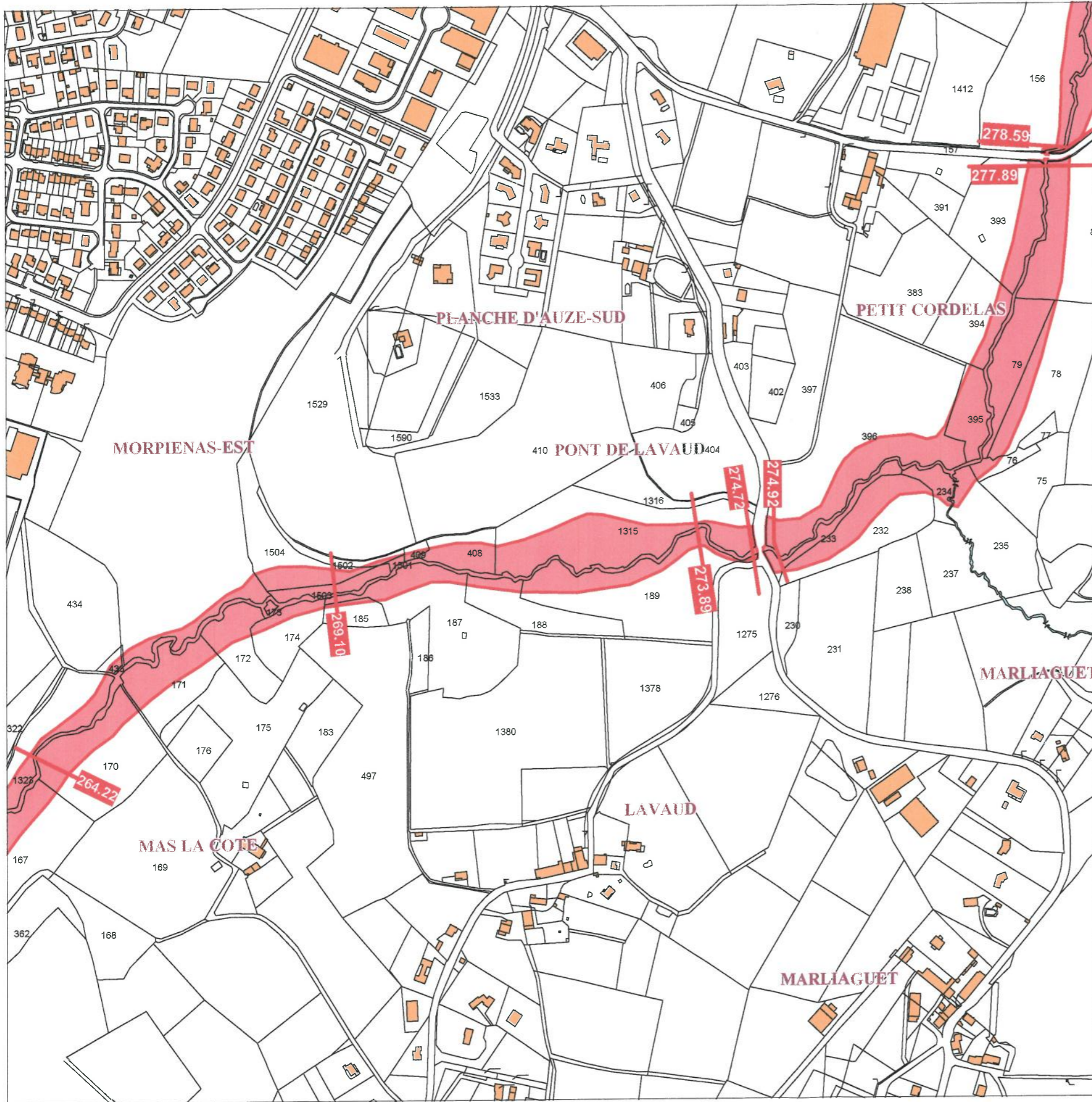
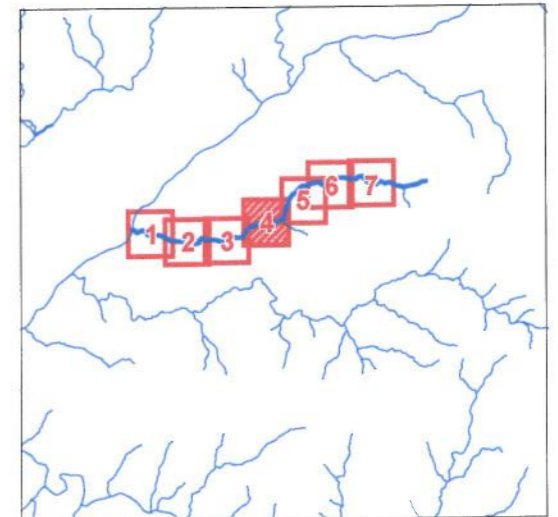
Liberté • Égalité • Fraternité
 RÉPUBLIQUE FRANÇAISE

direction départementale
 de l'Équipement
 Haute-Vienne

50 100 200 mètres N
 Carte éditée en Janvier 2009


PPRI AUZETTE
 -
ZONAGE REGLEMENTAIRE
 -
 communes de
Panazol, Limoges et Feytiat

planche n°04/07



Fond cadastral numérique : Communauté d'Agglomération Limoges Métropole

- Zone rouge réglementée
- 265,4 Cote de référence en m NGF (crue de référence reconstituée)



RÉPUBLIQUE FRANÇAISE

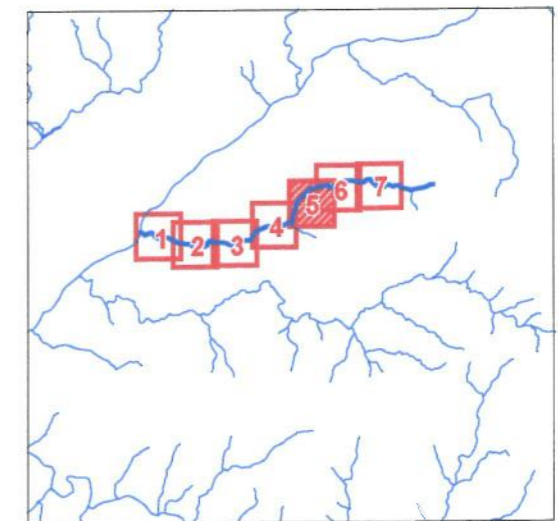
direction départementale
de l'Équipement
Haute-Vienne

Carte éditée en Janvier 2009




PPRI AUZETTE
 -
ZONAGE REGLEMENTAIRE
 -
communes de
Panazol, Limoges et Feytiat

planche n°05/07



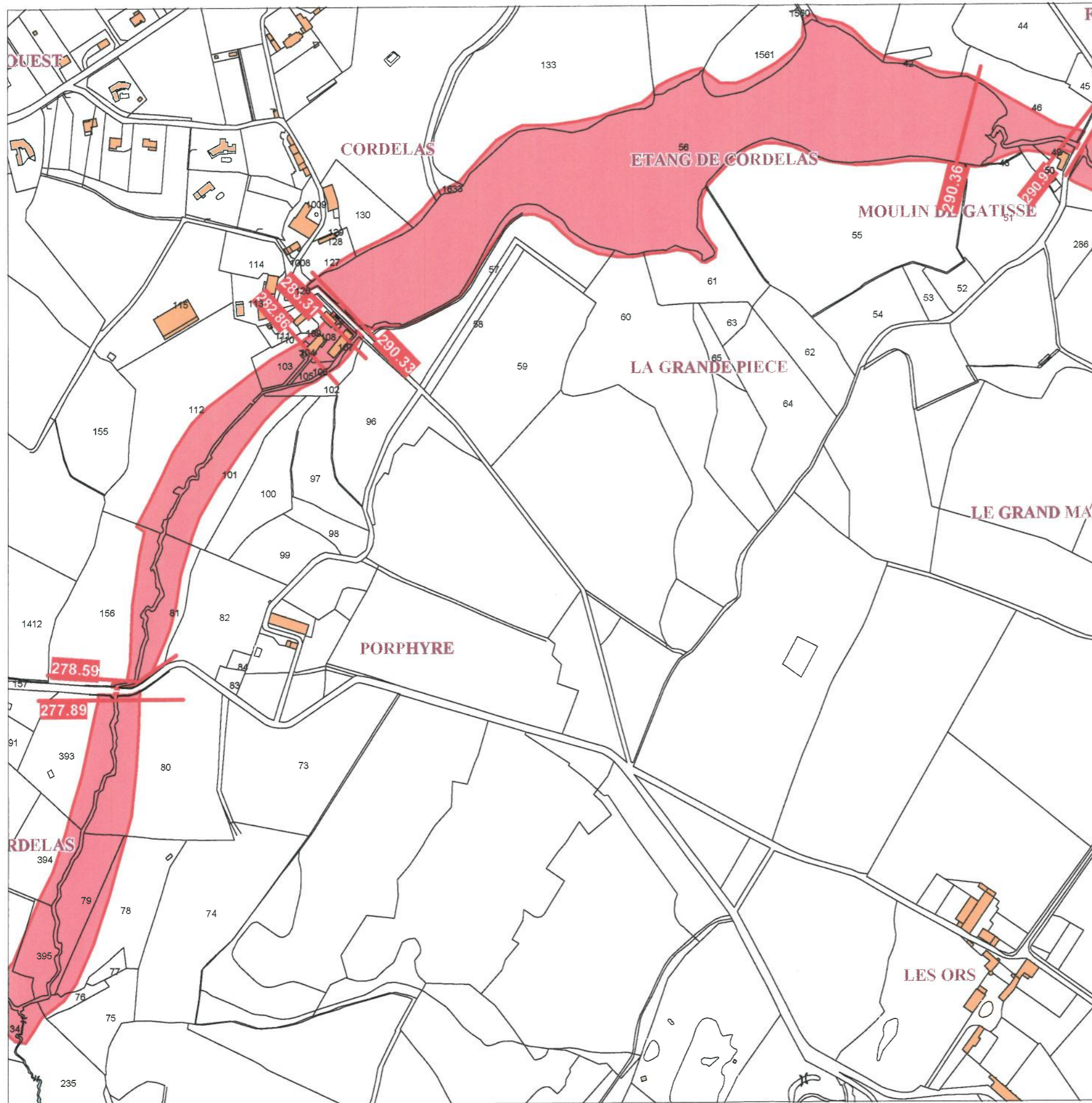
-  Zone rouge réglementée
-  Cote de référence en m NGF (cru de référence reconstituée)

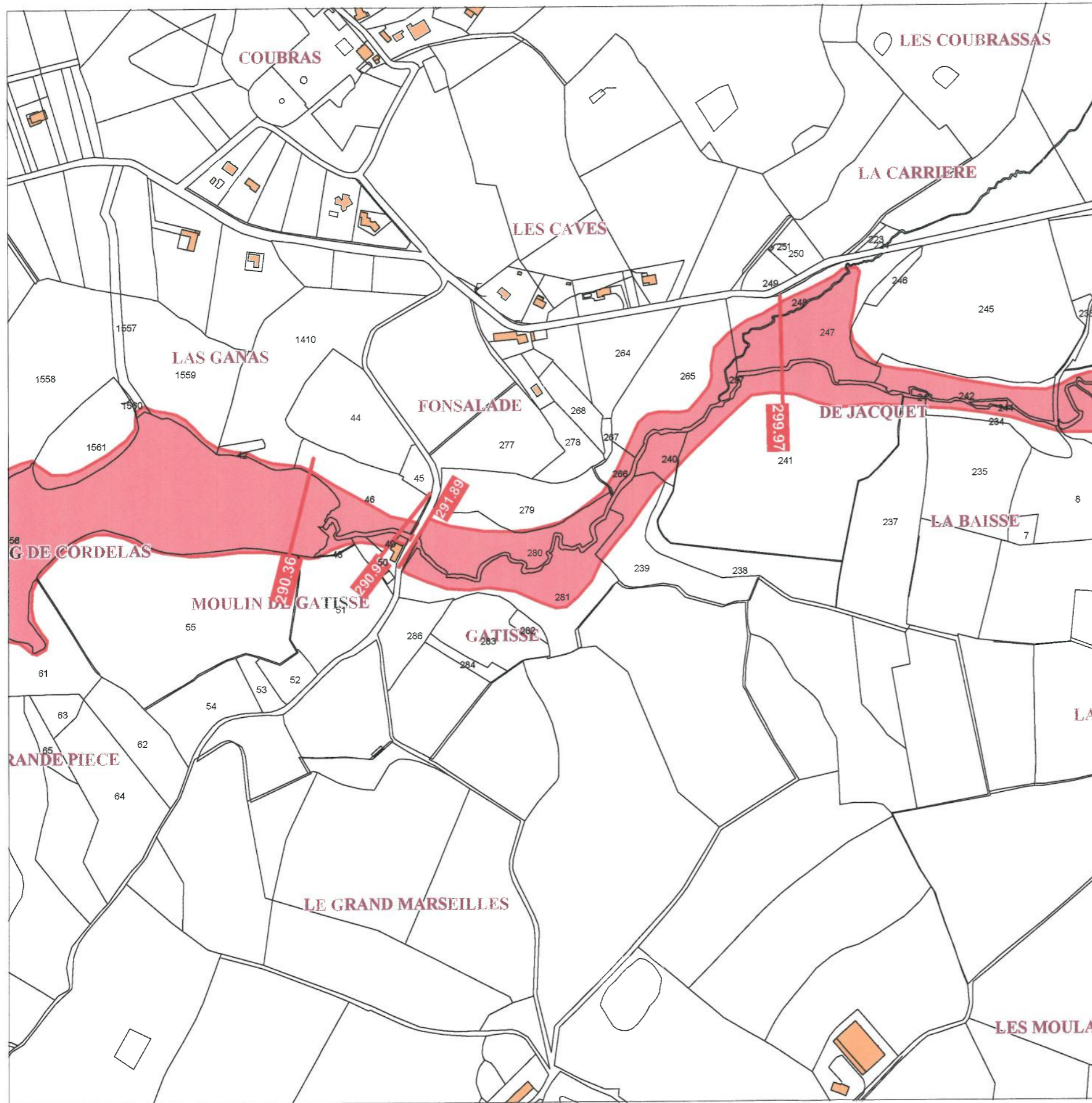


Liberté • Égalité • Fraternité
RÉPUBLIQUE FRANÇAISE

direction départementale
 de l'Équipement
 Haute-Vienne

Carte éditée en Janvier 2009





Fond cadastral numérique : Communauté d'Agglomération Limoges Métropole

PPRI AUZETTE

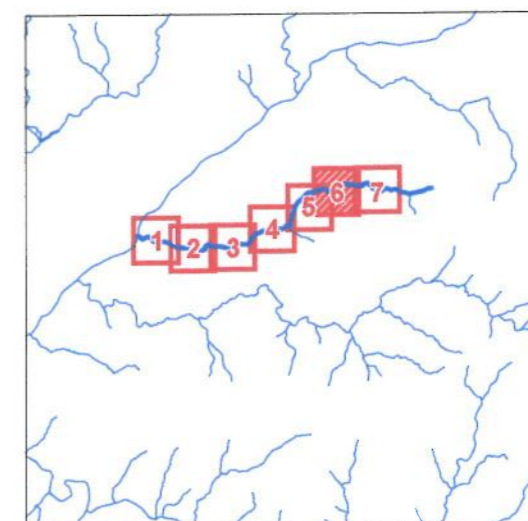
-

ZONAGE REGLEMENTAIRE


-

communes de Panazol, Limoges et Feytiat

planche n°06/07



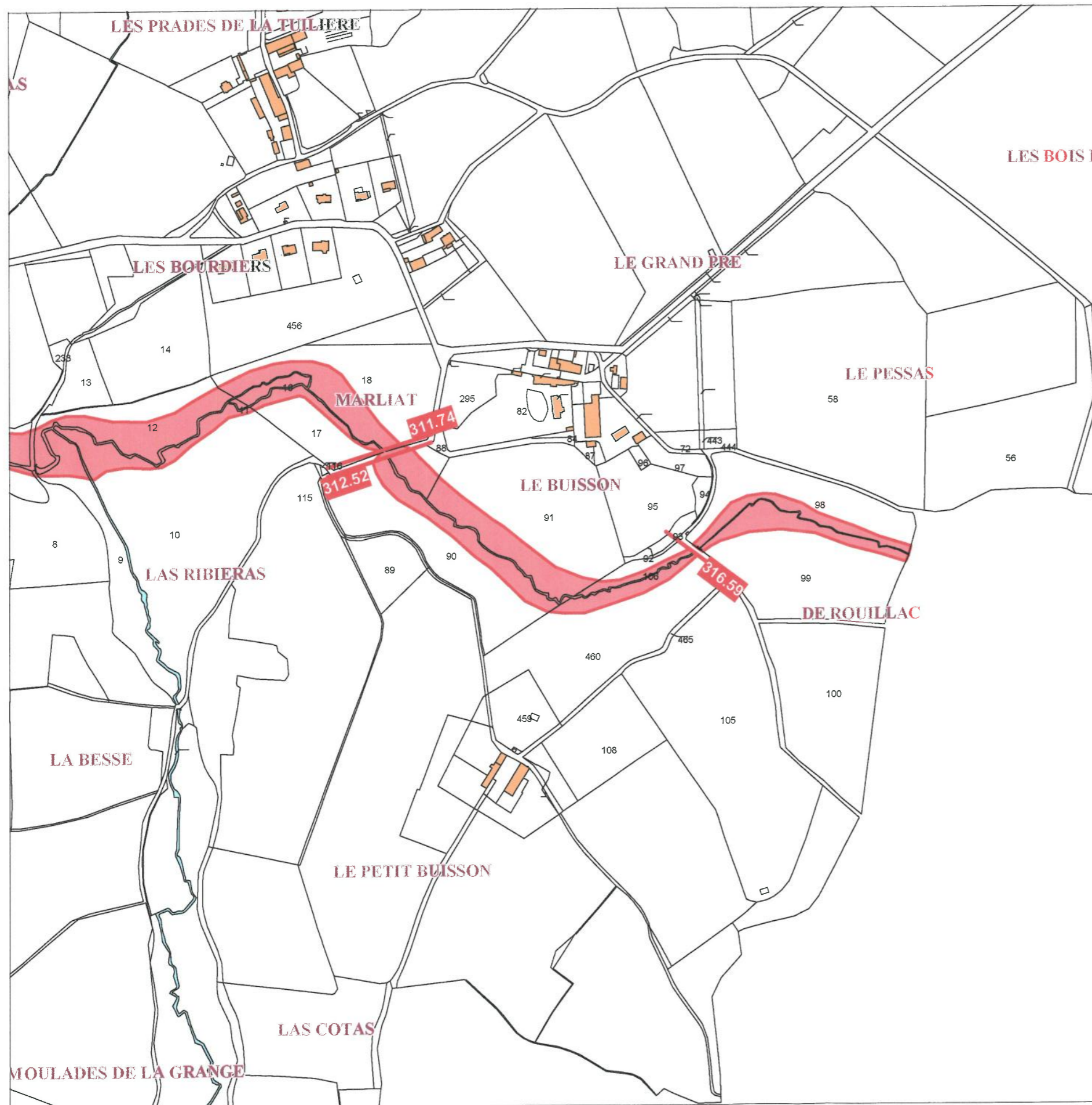
- Zone rouge réglementée
- 265,4 Cote de référence en m NGF (cru de référence reconstituée)



Carte éditée en Janvier 2009

direction départementale
de l'Équipement
Haute-Vienne

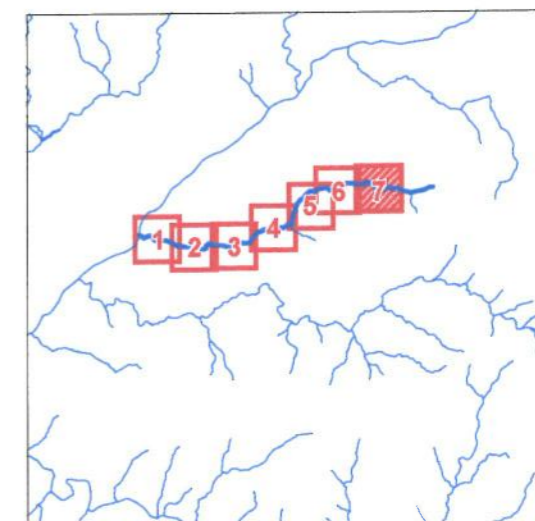





Fond cadastral numérique - Communauté d'Agglomération Limoges Métropole

PPRI AUZETTE
 -
ZONAGE REGLEMENTAIRE
 -
communes de
Panazol, Limoges et Feytiat

planche n°07/07



- Zone rouge réglementée
- Cote de référence en m NGF (crue de référence reconstituée)



Liberté • Égalité • Fraternité

RÉPUBLIQUE FRANÇAISE

direction départementale
de l'Équipement
Haute-Vienne

Carte éditée en Janvier 2009

